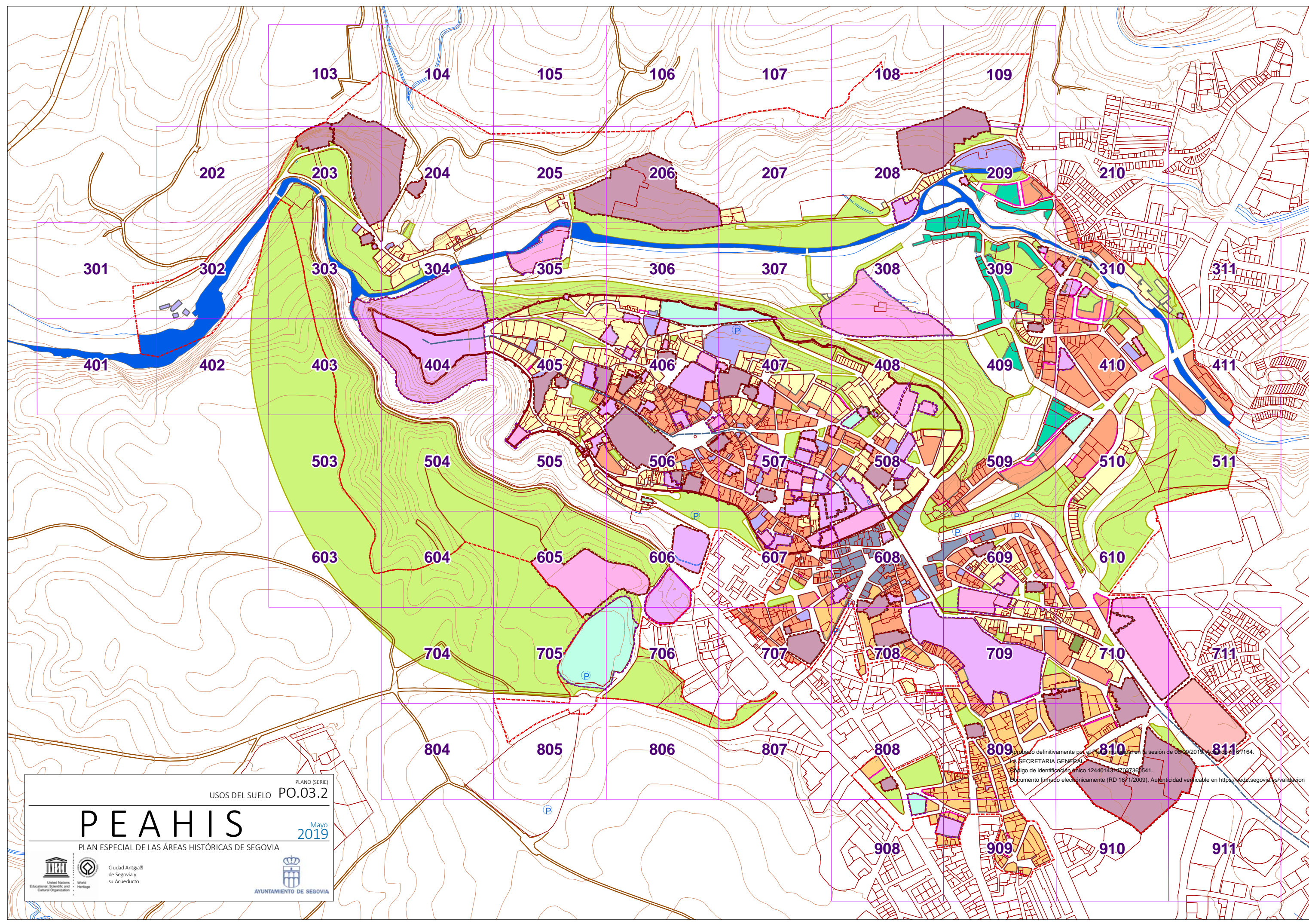


PEAHIS PLAN ESPECIAL DE LAS ÁREAS HISTÓRICAS

PO.03.2. USOS DEL SUELO





PLANO (SERIE)
USOS DEL SUELO PO.03.2

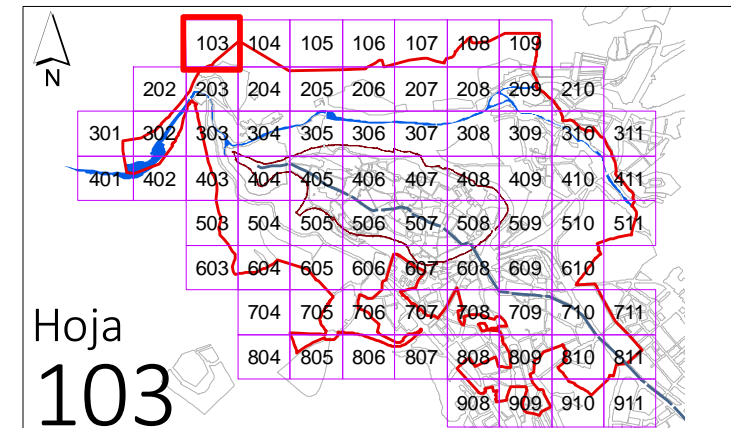
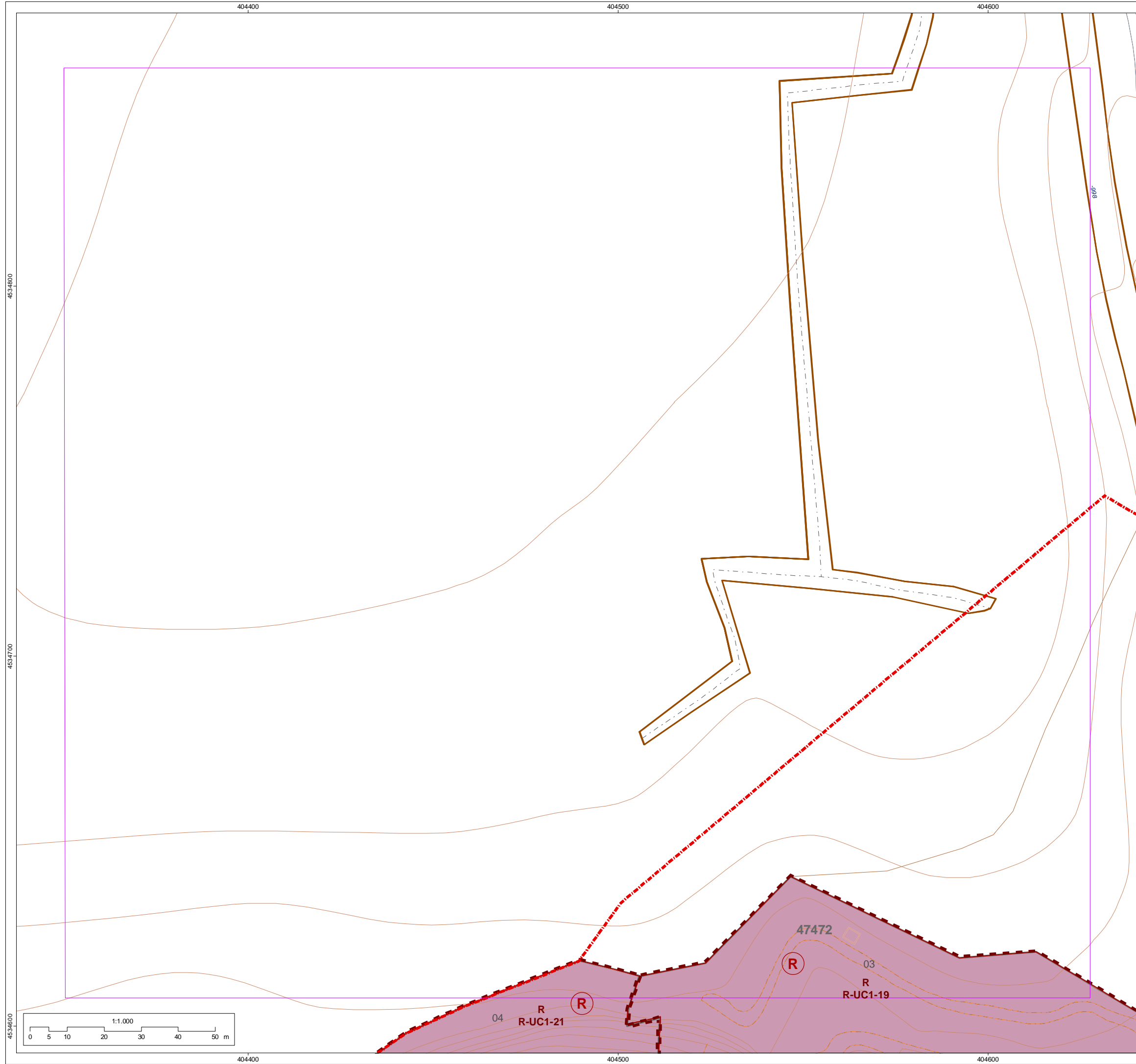
PEAHIS

Mayo 2019

PLAN ESPECIAL DE LAS ÁREAS HISTÓRICAS DE SEGOVIA

United Nations Educational, Scientific and Cultural Organization
World Heritage
Ciudad Antigua de Segovia y su Acueducto
AYUNTAMIENTO DE SEGOVIA

Probadamente por el Pleno Municipal en la sesión de 06/09/2019. Acuerdo nº 16/19.
LA SECRETARÍA GENERAL
Número de identificación único 12440143147087361541.
Documento firmado electrónicamente (RD 1671/2009). Autenticidad verificable en <https://eida.segovia.es/validacion>



Hoja
103

0 - DELIMITACIÓN

- Delimitación PEAHIS núcleo
- Traza del Acueducto
- Traza de la Muralla

01 - USO RESIDENCIAL

- RP** Zona de prioridad residencial
- RT** Zona residencial compatible con terciario
- RE** Zona residencial del Plan Especial de Reforma Interior (PERI 1975)
- RU** Zona residencial en vivienda unifamiliar

02 - ZONA DE TERCIARIO

- TE** Zona de terciario

03 - USOS PUNTUALES DE CARÁCTER NO RESIDENCIAL

- TH** Uso terciario hostelero
- TO** Uso terciario oficinas

04 - USO DE EQUIPAMIENTO (SSGG Y SSL)

- SC** Servicios Comunitarios
- C** Culturales
- R** Religiosos
- D** Deportivos
- S** Sanitarios
- A** Asistencial

05 - NOMENCLATURA

- G-R-UC1-17** Sistema General - equipamiento - unidad urbana - número de orden
- R-UC1-17** Sistema Local - equipamiento - unidad urbana - número de orden

06 - RED VIARIA/INFRAESTRUCTURAS/ACCESIBILIDAD URBANA

- Vía pública
- Aparcamiento

07 - ESPACIOS LIBRES PÚBLICOS

- Parque y jardín público

08 - ALINEACIONES

- Alineación exterior actual / modificada
- Alineación de Espacio Libre Público

09 - REFERENCIA CATASTRAL

- 69420** Manzana catastral
- 08** Parcela catastral
- 20** nº de policía

Aprobado definitivamente por el Pleno municipal en la sesión de 06/09/2019. Acuerdo nº 6º/164.
 LA SECRETARÍA GENERAL.
 Código de identificación único 12440143147037360541.
 Documento firmado electrónicamente (RD 1671/2009). Autenticidad verificable en <https://sede.segovia.es/validacion>

PLANO (SERIE)
USOS DEL SUELO **PO.03.2**

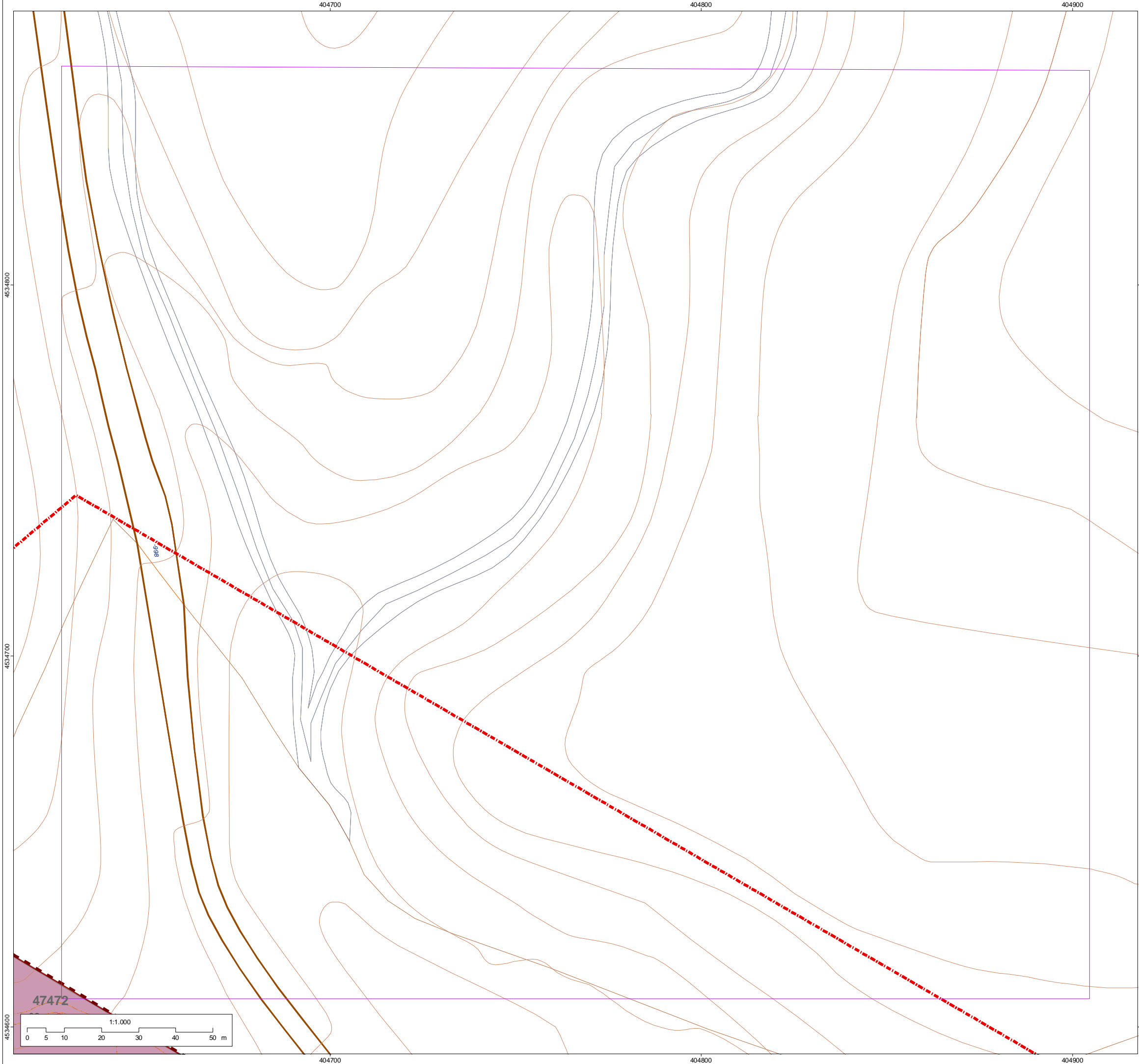
PEAHIS

Mayo 2019

PLAN ESPECIAL DE LAS ÁREAS HISTÓRICAS DE SEGOVIA







Hoja
104

0 - DELIMITACIÓN

- Delimitación PEAHIS núcleo
- Traza del Acueducto
- Traza de la Muralla

01 - USO RESIDENCIAL

- RP** Zona de prioridad residencial
- RT** Zona residencial compatible con terciario
- RE** Zona residencial del Plan Especial de Reforma Interior (PERI 1975)
- RU** Zona residencial en vivienda unifamiliar

02 - ZONA DE TERCIARIO

- TE** Zona de terciario

03 - USOS PUNTUALES DE CARÁCTER NO RESIDENCIAL

- TH** Uso terciario hostelero
- TO** Uso terciario oficinas

04 - USO DE EQUIPAMIENTO (SSGG Y SSL)

- SC** Servicios Comunitarios
- C** Culturales
- R** Religiosos
- D** Deportivos
- S** Sanitarios
- A** Asistencial

05 - NOMENCLATURA

- G-R-UC1-17** Sistema General - equipamiento - unidad urbana - número de orden
- R-UC1-17** Sistema Local - equipamiento - unidad urbana - número de orden

06 - RED VIARIA/INFRAESTRUCTURAS/ACCESIBILIDAD URBANA

- Vía pública
- Aparcamiento

07 - ESPACIOS LIBRES PÚBLICOS

- Parque y jardín público

08 - ALINEACIONES

- Alineación exterior actual / modificada
- Alineación de Espacio Libre Público

09 - REFERENCIA CATASTRAL

- 69420** Manzana catastral
- 08** Parcela catastral
- 20** nº de policía

Aprobado definitivamente por el Pleno municipal en la sesión de 06/09/2019. Acuerdo nº 6º/164.
 LA SECRETARÍA GENERAL.
 Código de identificación único 12440143147037360541.
 Documento firmado electrónicamente (RD 1671/2009). Autenticidad verificable en <https://sede.segovia.es/validacion>

PLANO (SERIE)
USOS DEL SUELO **PO.03.2**

PEAHIS

Mayo 2019

PLAN ESPECIAL DE LAS ÁREAS HISTÓRICAS DE SEGOVIA





U. de Historia
Departamento de Historia y
Urbanismo

U. de Historia
Departamento de Historia y
Urbanismo

Ciudad Antigua
de Segovia y
su Acueducto



AYUNTAMIENTO DE SEGOVIA



Hoja
105

0 - DELIMITACIÓN

- Delimitación PEAHIS núcleo
- Traza del Acueducto
- Traza de la Muralla

01 - USO RESIDENCIAL

- RP** Zona de prioridad residencial
- RT** Zona residencial compatible con terciario
- RE** Zona residencial del Plan Especial de Reforma Interior (PERI 1975)
- RU** Zona residencial en vivienda unifamiliar

02 - ZONA DE TERCIARIO

- TE** Zona de terciario

03 - USOS PUNTUALES DE CARÁCTER NO RESIDENCIAL

- TH** Uso terciario hostelero
- TO** Uso terciario oficinas

04 - USO DE EQUIPAMIENTO (SSGG Y SSL)

- SC** Servicios Comunitarios
- C** Culturales
- R** Religiosos
- D** Deportivos
- S** Sanitarios
- A** Asistencial

05 - NOMENCLATURA

- G-R-UC1-17** Sistema General - equipamiento - unidad urbana - número de orden
- R-UC1-17** Sistema Local - equipamiento - unidad urbana - número de orden

06 - RED VIARIA/INFRAESTRUCTURAS/ACCESIBILIDAD URBANA

- Vía pública
- Aparcamiento

07 - ESPACIOS LIBRES PÚBLICOS

- Parque y jardín público

08 - ALINEACIONES

- Alineación exterior actual / modificada
- Alineación de Espacio Libre Público

09 - REFERENCIA CATASTRAL

- 69420** Manzana catastral
- 08** Parcela catastral
- 20** nº de policía

Aprobado definitivamente por el Pleno municipal en la sesión de 06/09/2019. Acuerdo nº 6º/164.
 LA SECRETARIA GENERAL.
 Código de identificación único 12440143147037360541.
 Documento firmado electrónicamente (RD 1671/2009). Autenticidad verificable en <https://sede.segovia.es/validacion>

PLANO (SERIE)
USOS DEL SUELO **PO.03.2**

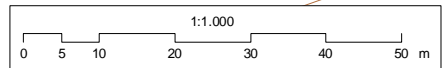
PEAHIS

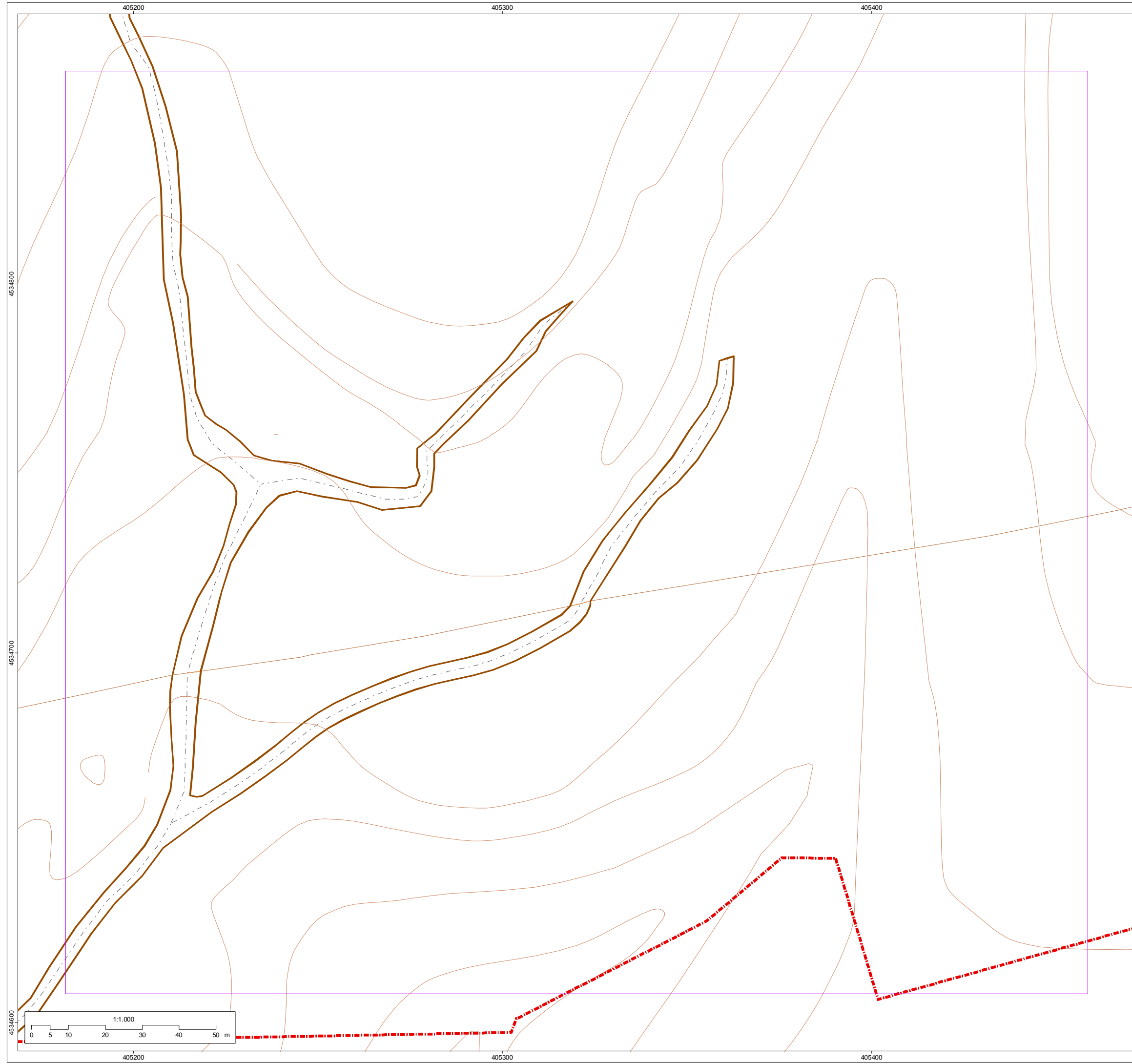
Mayo 2019

PLAN ESPECIAL DE LAS ÁREAS HISTÓRICAS DE SEGOVIA









Hoja
106

0 - DELIMITACIÓN

- Delimitación PEAHIS núcleo
- Traza del Acueducto
- Traza de la Muralla

01 - USO RESIDENCIAL

- RP** Zona de prioridad residencial
- RT** Zona residencial compatible con terciario
- RE** Zona residencial del Plan Especial de Reforma Interior (PERI 1975)
- RU** Zona residencial en vivienda unifamiliar

02 - ZONA DE TERCIARIO

- TE** Zona de terciario

03 - USOS PUNTUALES DE CARÁCTER NO RESIDENCIAL

- TH** Uso terciario hostelero
- TO** Uso terciario oficinas

04 - USO DE EQUIPAMIENTO (SSGG Y SSLL)

- SC** Servicios Comunitarios
- C** Culturales
- R** Religiosos
- D** Deportivos
- S** Sanitarios
- A** Asistencial

05 - NOMENCLATURA

- G-R-UC1-17** Sistema General - equipamiento - unidad urbana - número de orden
- R-UC1-17** Sistema Local - equipamiento - unidad urbana - número de orden

06 - RED VIARIA/INFRAESTRUCTURAS/ACCESIBILIDAD URBANA

- Vía pública
- Aparcamiento

07 - ESPACIOS LIBRES PÚBLICOS

- Parque y jardín público

08 - ALINEACIONES

- Alineación exterior actual / modificada
- Alineación de Espacio Libre Público

09 - REFERENCIA CATASTRAL

- 69420** Manzana catastral
- 08** Parcela catastral
- 20** nº de policía

Aprobado definitivamente por el Pleno municipal en la sesión de 06/09/2019. Acuerdo nº 6º/164.
 LA SECRETARÍA GENERAL.
 Código de identificación único 12440143147037360541.
 Documento firmado electrónicamente (RD 1671/2009). Autenticidad verificable en <https://sede.segovia.es/validacion>

PLANO (SERIE)
USOS DEL SUELO **PO.03.2**

PEAHIS

Mayo
2019

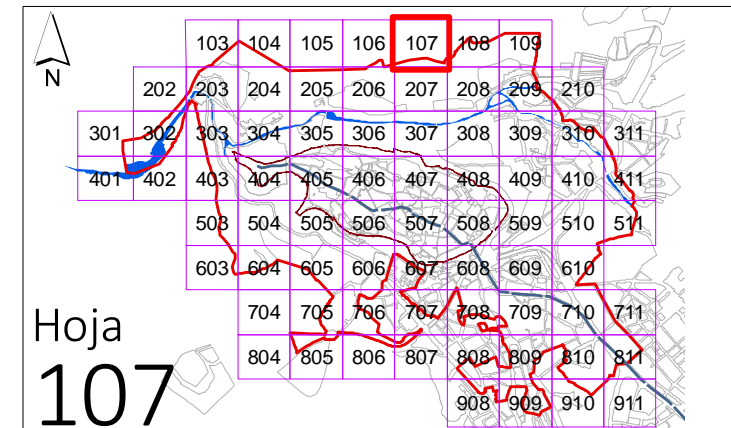
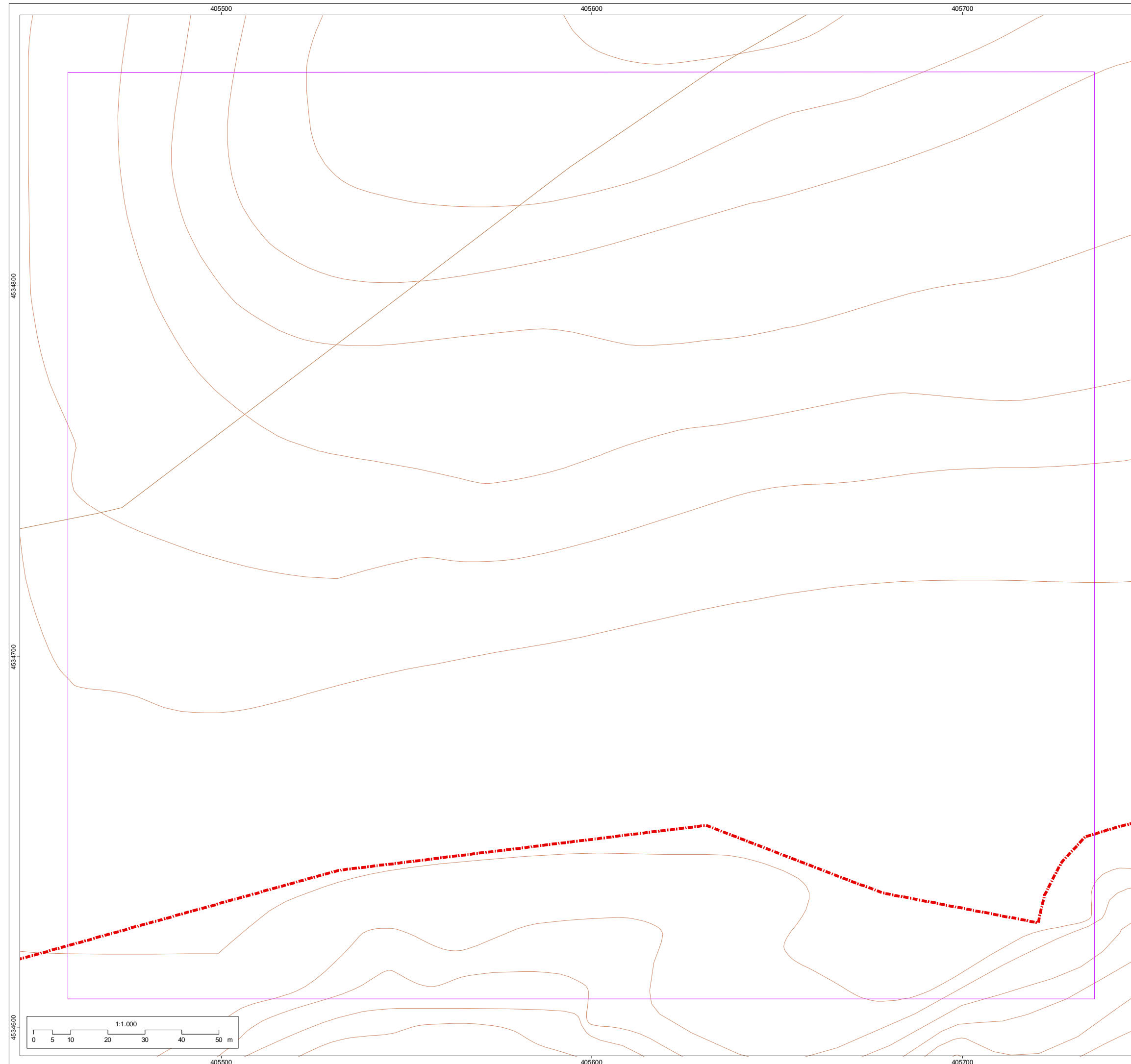
PLAN ESPECIAL DE LAS ÁREAS HISTÓRICAS DE SEGOVIA




U. I. N. H. A. S.
Ayuntamiento de Segovia y su Acueducto



AYUNTAMIENTO DE SEGOVIA



Hoja
107

0 - DELIMITACIÓN

- Delimitación PEAHIS núcleo
- Traza del Acueducto
- Traza de la Muralla

01 - USO RESIDENCIAL

- RP** Zona de prioridad residencial
- RT** Zona residencial compatible con terciario
- RE** Zona residencial del Plan Especial de Reforma Interior (PERI 1975)
- RU** Zona residencial en vivienda unifamiliar

02 - ZONA DE TERCIARIO

- TE** Zona de terciario

03 - USOS PUNTUALES DE CARÁCTER NO RESIDENCIAL

- TH** Uso terciario hostelero
- TO** Uso terciario oficinas

04 - USO DE EQUIPAMIENTO (SSGG Y SSL)

- SC** Servicios Comunitarios
- C** Culturales
- R** Religiosos
- D** Deportivos
- S** Sanitarios
- A** Asistencial

05 - NOMENCLATURA

- G-R-UC1-17** Sistema General - equipamiento - unidad urbana - número de orden
- R-UC1-17** Sistema Local - equipamiento - unidad urbana - número de orden

06 - RED VIARIA/INFRAESTRUCTURAS/ACCESIBILIDAD URBANA

- Vía pública
- Aparcamiento

07 - ESPACIOS LIBRES PÚBLICOS

- Parque y jardín público

08 - ALINEACIONES

- Alineación exterior actual / modificada
- Alineación de Espacio Libre Público

09 - REFERENCIA CATASTRAL

- 69420** Manzana catastral
- 08** Parcela catastral
- 20** nº de policía

Aprobado definitivamente por el Pleno municipal en la sesión de 06/09/2019. Acuerdo nº 6º/164.
 LA SECRETARÍA GENERAL.
 Código de identificación único 12440143147037360541.
 Documento firmado electrónicamente (RD 1671/2009). Autenticidad verificable en <https://sede.segovia.es/validacion>

PLANO (SERIE)
USOS DEL SUELO **PO.03.2**

PEAHIS

Mayo 2019

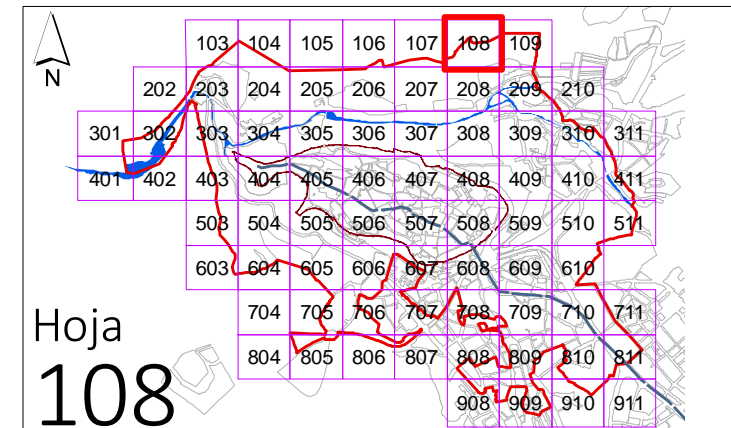

PLAN ESPECIAL DE LAS ÁREAS HISTÓRICAS DE SEGOVIA




U. L. H. N. A. S. E. G. O. V. I. A.
 Ayuntamiento de Segovia y su Acueducto



AYUNTAMIENTO DE SEGOVIA



Hoja
108

0 - DELIMITACIÓN

- Delimitación PEAHIS núcleo
- Traza del Acueducto
- Traza de la Muralla

01 - USO RESIDENCIAL

- RP** Zona de prioridad residencial
- RT** Zona residencial compatible con terciario
- RE** Zona residencial del Plan Especial de Reforma Interior (PERI 1975)
- RU** Zona residencial en vivienda unifamiliar

02 - ZONA DE TERCIARIO

- TE** Zona de terciario

03 - USOS PUNTUALES DE CARÁCTER NO RESIDENCIAL

- TH** Uso terciario hostelero
- TO** Uso terciario oficinas

04 - USO DE EQUIPAMIENTO (SSGG Y SSL)

- SC** Servicios Comunitarios
- C** Culturales
- R** Religiosos
- D** Deportivos
- S** Sanitarios
- A** Asistencial

05 - NOMENCLATURA

- G-R-UC1-17** Sistema General - equipamiento - unidad urbana - número de orden
- R-UC1-17** Sistema Local - equipamiento - unidad urbana - número de orden

06 - RED VIARIA/INFRAESTRUCTURAS/ACCESIBILIDAD URBANA

- Vía pública
- Aparcamiento

07 - ESPACIOS LIBRES PÚBLICOS

- Parque y jardín público

08 - ALINEACIONES

- Alineación exterior actual / modificada
- Alineación de Espacio Libre Público

09 - REFERENCIA CATASTRAL

- 69420** Manzana catastral
- 08** Parcela catastral
- 20** nº de policía

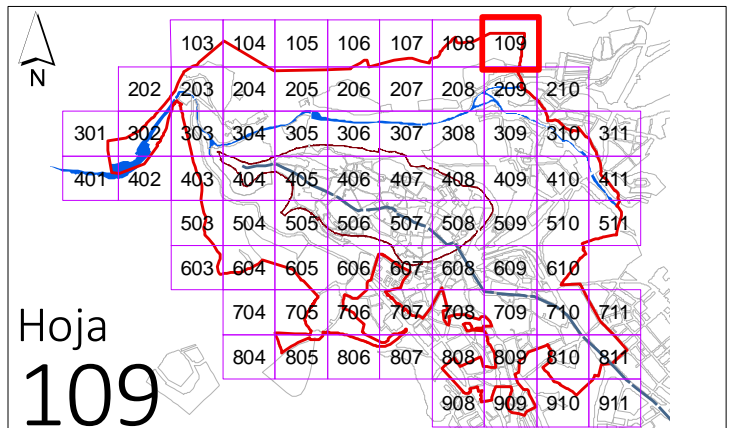
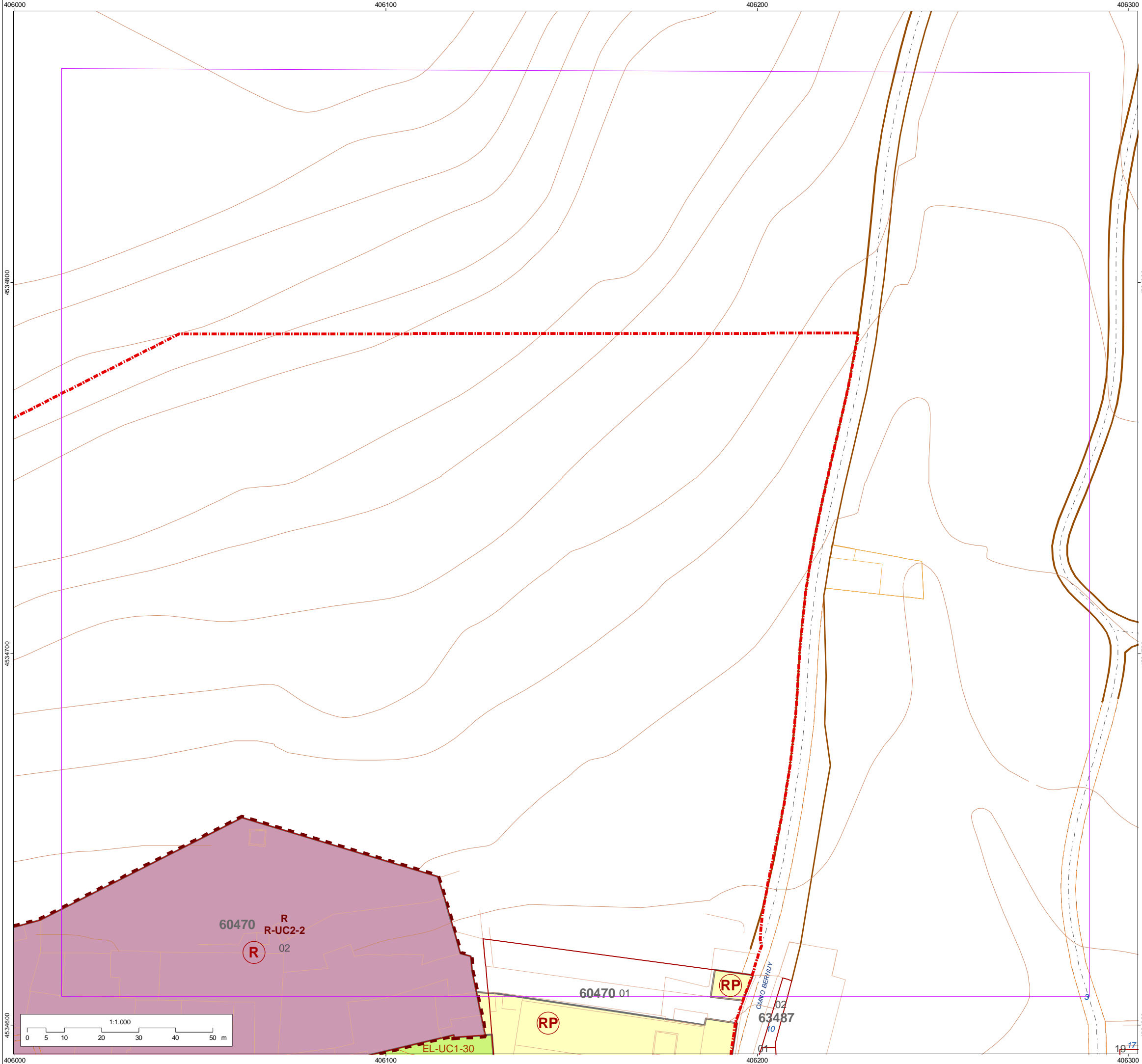
Aprobado definitivamente por el Pleno municipal en la sesión de 06/09/2019. Acuerdo nº 6º/164.
 LA SECRETARIA GENERAL.
 Código de identificación único 12440143147037360541.
 Documento firmado electrónicamente (RD 1671/2009). Autenticidad verificable en <https://sede.segovia.es/validacion>

PLANO (SERIE)
USOS DEL SUELO PO.03.2

PEAHIS

Mayo 2019

PLAN ESPECIAL DE LAS ÁREAS HISTÓRICAS DE SEGOVIA



Hoja
109

0 - DELIMITACIÓN

- Delimitación PEAHIS núcleo
- Traza del Acueducto
- Traza de la Muralla

01 - USO RESIDENCIAL

- RP** Zona de prioridad residencial
- RT** Zona residencial compatible con terciario
- RE** Zona residencial del Plan Especial de Reforma Interior (PERI 1975)
- RU** Zona residencial en vivienda unifamiliar

02 - ZONA DE TERCIARIO

- TE** Zona de terciario

03 - USOS PUNTALES DE CARÁCTER NO RESIDENCIAL

- TH** Uso terciario hostelero
- TO** Uso terciario oficinas

04 - USO DE EQUIPAMIENTO (SSGG Y SSL)

- SC** Servicios Comunitarios
- C** Culturales
- R** Religiosos
- D** Deportivos
- S** Sanitarios
- A** Asistencial

05 - NOMENCLATURA

- G-R-UC1-17** Sistema General - equipamiento - unidad urbana - número de orden
- R-UC1-17** Sistema Local - equipamiento - unidad urbana - número de orden

06 - RED VIARIA/INFRAESTRUCTURAS/ACCESIBILIDAD URBANA

- Vía pública
- Aparcamiento

07 - ESPACIOS LIBRES PÚBLICOS

- Parque y jardín público

08 - ALINEACIONES

- Alineación exterior actual / modificada
- Alineación de Espacio Libre Público

09 - REFERENCIA CATASTRAL

- 69420** Manzana catastral
- 08** Parcela catastral
- 20** nº de policía

Aprobado definitivamente por el Pleno municipal en la sesión de 06/09/2019. Acuerdo nº 6º/164.
 LA SECRETARÍA GENERAL.
 Código de identificación único 12440143147037360541.
 Documento firmado electrónicamente (RD 1671/2009). Autenticidad verificable en <https://sede.segovia.es/validacion>

PLANO (SERIE)
USOS DEL SUELO **PO.03.2**

PEAHIS

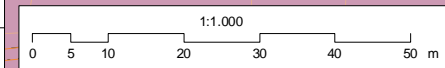
Mayo 2019

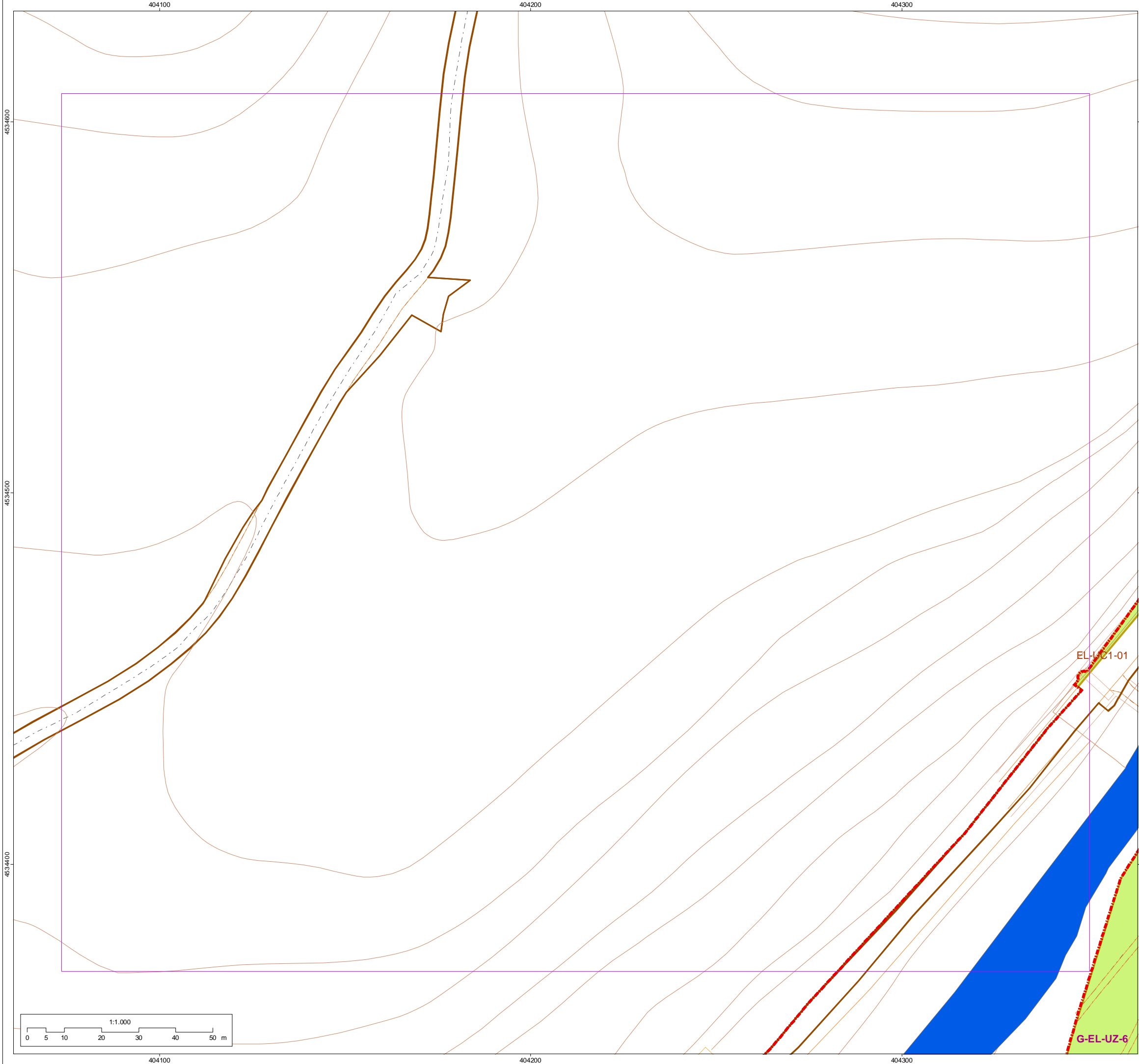
PLAN ESPECIAL DE LAS ÁREAS HISTÓRICAS DE SEGOVIA





AYUNTAMIENTO DE SEGOVIA





Hoja
202

- 0 - DELIMITACIÓN**
- Delimitación PEAHIS núcleo
 - Traza del Acueducto
 - Traza de la Muralla
- 01 - USO RESIDENCIAL**
- RP** Zona de prioridad residencial
 - RT** Zona residencial compatible con terciario
 - RE** Zona residencial del Plan Especial de Reforma Interior (PERI 1975)
 - RU** Zona residencial en vivienda unifamiliar
- 02 - ZONA DE TERCIARIO**
- TE** Zona de terciario
- 03 - USOS PUNTUALES DE CARÁCTER NO RESIDENCIAL**
- TH** Uso terciario hostelero
 - TO** Uso terciario oficinas
- 04 - USO DE EQUIPAMIENTO (SSGG Y SSL)**
- SC** Servicios Comunitarios
 - C** Culturales
 - R** Religiosos
 - D** Deportivos
 - S** Sanitarios
 - A** Asistencial
- 05 - NOMENCLATURA**
- G-R-UC1-17** Sistema General - equipamiento - unidad urbana - número de orden
 - R-UC1-17** Sistema Local - equipamiento - unidad urbana - número de orden
- 06 - RED VIARIA/INFRAESTRUCTURAS/ACCESIBILIDAD URBANA**
- Vía pública
 - Aparcamiento
- 07 - ESPACIOS LIBRES PÚBLICOS**
- Parque y jardín público
- 08 - ALINEACIONES**
- Alineación exterior actual / modificada
 - Alineación de Espacio Libre Público
- 09 - REFERENCIA CATASTRAL**
- 69420** Manzana catastral
 - 08** Parcela catastral
 - 20** nº de policía

Aprobado definitivamente por el Pleno municipal en la sesión de 06/09/2019. Acuerdo nº 6º/164.
 LA SECRETARÍA GENERAL.
 Código de identificación único 12440143147037360541.
 Documento firmado electrónicamente (RD 1671/2009). Autenticidad verificable en <https://sede.segovia.es/validacion>

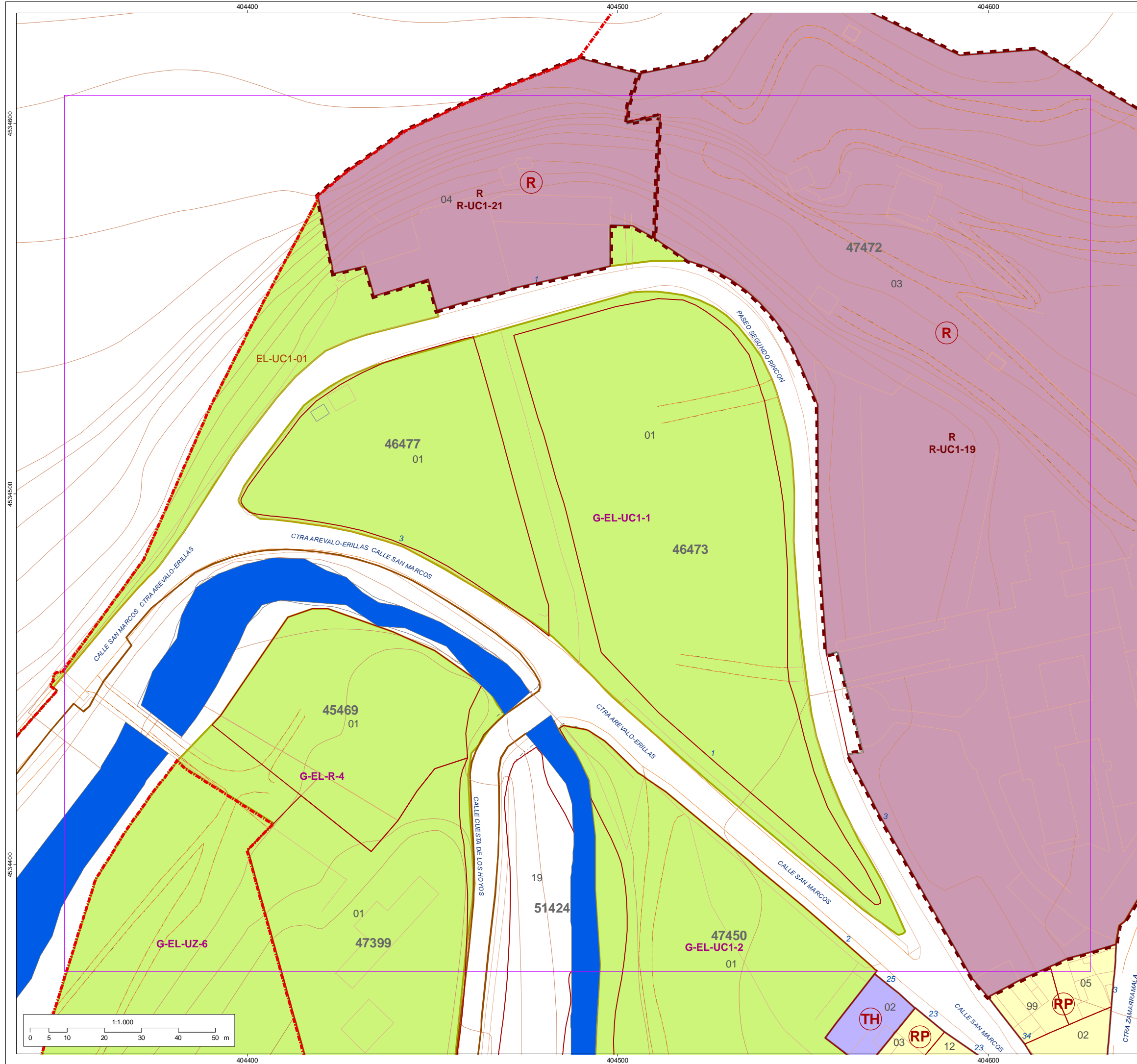
PLANO (SERIE)
USOS DEL SUELO **PO.03.2**

PEAHIS

Mayo 2019

PLAN ESPECIAL DE LAS ÁREAS HISTÓRICAS DE SEGOVIA

AYUNTAMIENTO DE SEGOVIA



Hoja
203

- 0 - DELIMITACIÓN**
- Delimitación PEAHIS núcleo
 - Traza del Acueducto
 - Traza de la Muralla
- 01 - USO RESIDENCIAL**
- RP** Zona de prioridad residencial
 - RT** Zona residencial compatible con terciario
 - RE** Zona residencial del Plan Especial de Reforma Interior (PERI 1975)
 - RU** Zona residencial en vivienda unifamiliar
- 02 - ZONA DE TERCIARIO**
- TE** Zona de terciario
- 03 - USOS PUNTUALES DE CARÁCTER NO RESIDENCIAL**
- TH** Uso terciario hostelero
 - TO** Uso terciario oficinas
- 04 - USO DE EQUIPAMIENTO (SSGG Y SSL)**
- SC** Servicios Comunitarios
 - C** Culturales
 - R** Religiosos
 - D** Deportivos
 - S** Sanitarios
 - A** Asistencial
- 05 - NOMENCLATURA**
- G-R-UC1-17** Sistema General - equipamiento - unidad urbana - número de orden
 - R-UC1-17** Sistema Local - equipamiento - unidad urbana - número de orden
- 06 - RED VIARIA/INFRAESTRUCTURAS/ACCESIBILIDAD URBANA**
- Vía pública
 - Aparcamiento
- 07 - ESPACIOS LIBRES PÚBLICOS**
- Parque y jardín público
- 08 - ALINEACIONES**
- Alineación exterior actual / modificada
 - Alineación de Espacio Libre Público
- 09 - REFERENCIA CATASTRAL**
- 69420** Manzana catastral
 - 08** Parcela catastral
 - 20** nº de policía

Aprobado definitivamente por el Pleno municipal en la sesión de 06/09/2019. Acuerdo nº 6º/164.
 LA SECRETARÍA GENERAL.
 Código de identificación único 12440143147037360541.
 Documento firmado electrónicamente (RD 1671/2009). Autenticidad verificable en <https://sede.segovia.es/validacion>

PLANO (SERIE)
USOS DEL SUELO PO.03.2

PEAHIS

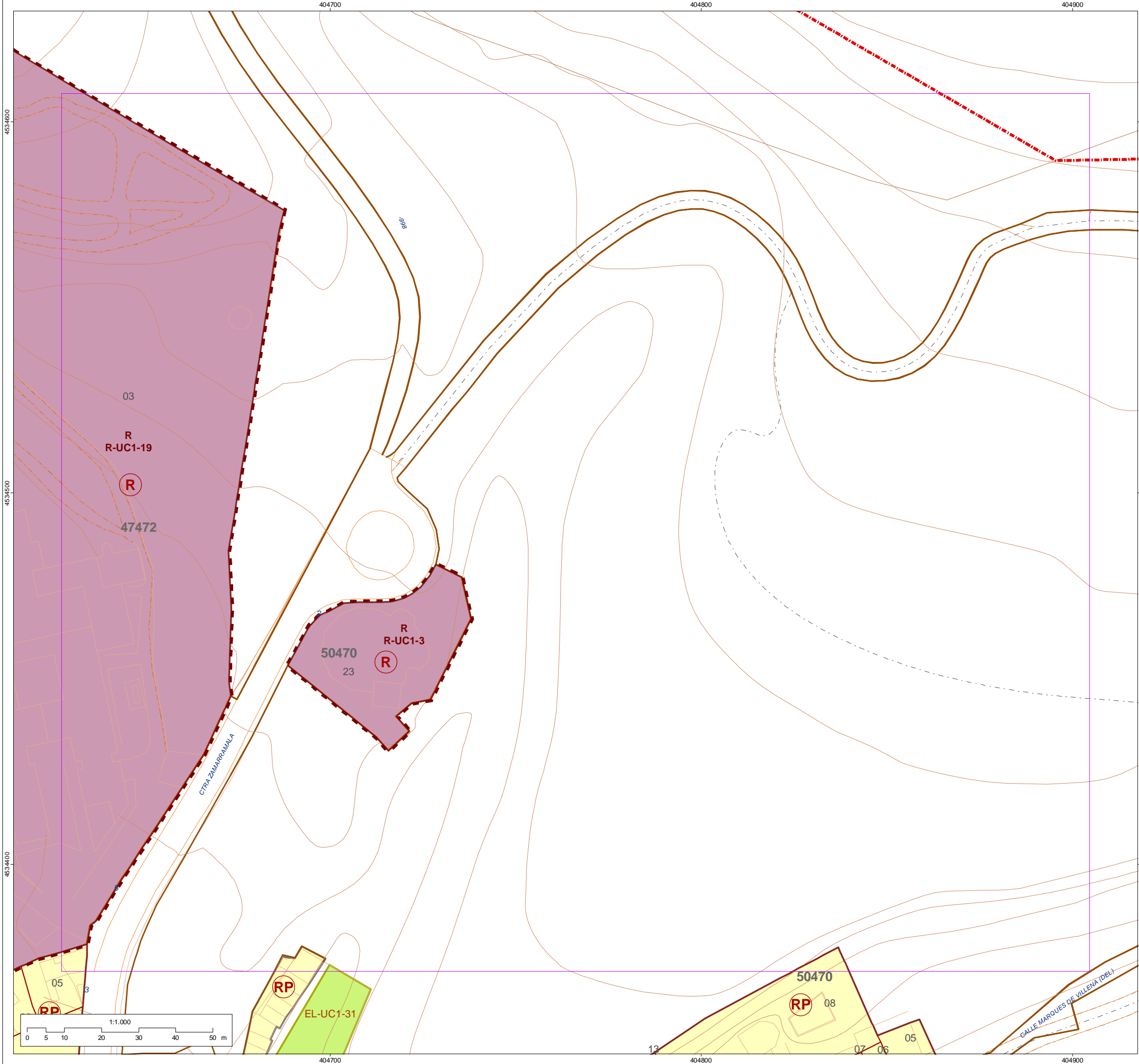
Mayo 2019

PLAN ESPECIAL DE LAS ÁREAS HISTÓRICAS DE SEGOVIA





AYUNTAMIENTO DE SEGOVIA



Hoja
204

0 - DELIMITACIÓN

- Delimitación PEAHIS núcleo
- Traza del Acueducto
- Traza de la Muralla

01 - USO RESIDENCIAL

- RP** Zona de prioridad residencial
- RT** Zona residencial compatible con terciario
- RE** Zona residencial del Plan Especial de Reforma Interior (PERI 1975)
- RU** Zona residencial en vivienda unifamiliar

02 - ZONA DE TERCIARIO

- TE** Zona de terciario

03 - USOS PUNTUALES DE CARÁCTER NO RESIDENCIAL

- TH** Uso terciario hostelero
- TO** Uso terciario oficinas

04 - USO DE EQUIPAMIENTO (SSGG Y SSL)

- SC** Servicios Comunitarios
- C** Culturales
- R** Religiosos
- D** Deportivos
- S** Sanitarios
- A** Asistencial

05 - NOMENCLATURA

- G-R-UC1-17** Sistema General - equipamiento - unidad urbana - número de orden
- R-UC1-17** Sistema Local - equipamiento - unidad urbana - número de orden

06 - RED VIARIA/INFRAESTRUCTURAS/ACCESIBILIDAD URBANA

- Vía pública
- Aparcamiento

07 - ESPACIOS LIBRES PÚBLICOS

- Parque y jardín público

08 - ALINEACIONES

- Alineación exterior actual / modificada
- Alineación de Espacio Libre Público

09 - REFERENCIA CATASTRAL

- 69420** Manzana catastral
- 08** Parcela catastral
- 20** nº de policía

Aprobado definitivamente por el Pleno municipal en la sesión de 06/09/2019. Acuerdo nº 6º/164.
 LA SECRETARÍA GENERAL.
 Código de identificación único 12440143147037360541.
 Documento firmado electrónicamente (RD 1671/2009). Autenticidad verificable en <https://sede.segovia.es/validacion>

PLANO (SERIE)
USOS DEL SUELO **PO.03.2**

PEAHIS

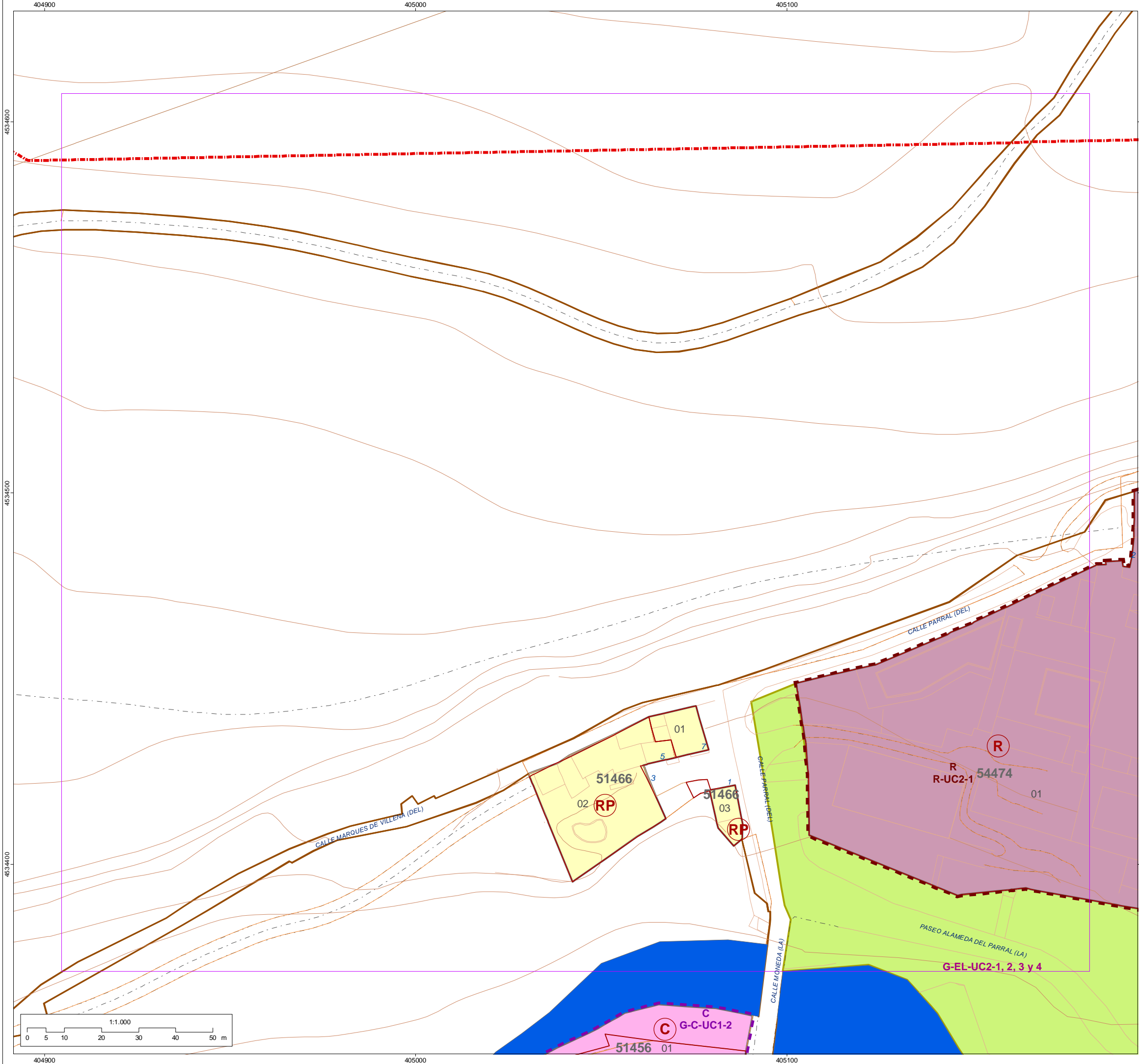
Mayo 2019

PLAN ESPECIAL DE LAS ÁREAS HISTÓRICAS DE SEGOVIA






Ayuntamiento de Segovia y su Acueducto



Hoja
205

- 0 - DELIMITACIÓN**
- Delimitación PEAHIS núcleo
 - Traza del Acueducto
 - Traza de la Muralla
- 01 - USO RESIDENCIAL**
- RP** Zona de prioridad residencial
 - RT** Zona residencial compatible con terciario
 - RE** Zona residencial del Plan Especial de Reforma Interior (PERI 1975)
 - RU** Zona residencial en vivienda unifamiliar
- 02 - ZONA DE TERCIARIO**
- TE** Zona de terciario
- 03 - USOS PUNTUALES DE CARÁCTER NO RESIDENCIAL**
- TH** Uso terciario hostelero
 - TO** Uso terciario oficinas
- 04 - USO DE EQUIPAMIENTO (SSGG Y SSL)**
- SC** Servicios Comunitarios
 - C** Culturales
 - R** Religiosos
 - D** Deportivos
 - S** Sanitarios
 - A** Asistencial
- 05 - NOMENCLATURA**
- G-R-UC1-17** Sistema General - equipamiento - unidad urbana - número de orden
 - R-UC1-17** Sistema Local - equipamiento - unidad urbana - número de orden
- 06 - RED VIARIA/INFRAESTRUCTURAS/ACCESIBILIDAD URBANA**
- Vía pública
 - Aparcamiento
- 07 - ESPACIOS LIBRES PÚBLICOS**
- Parque y jardín público
- 08 - ALINEACIONES**
- Alineación exterior actual / modificada
 - Alineación de Espacio Libre Público
- 09 - REFERENCIA CATASTRAL**
- 69420** Manzana catastral
 - 08** Parcela catastral
 - 20** nº de policía

Aprobado definitivamente por el Pleno municipal en la sesión de 06/09/2019. Acuerdo nº 6º/164.
 LA SECRETARÍA GENERAL.
 Código de identificación único 12440143147037360541.
 Documento firmado electrónicamente (RD 1671/2009). Autenticidad verificable en <https://sede.segovia.es/validacion>

PLANO (SERIE)
USOS DEL SUELO **PO.03.2**

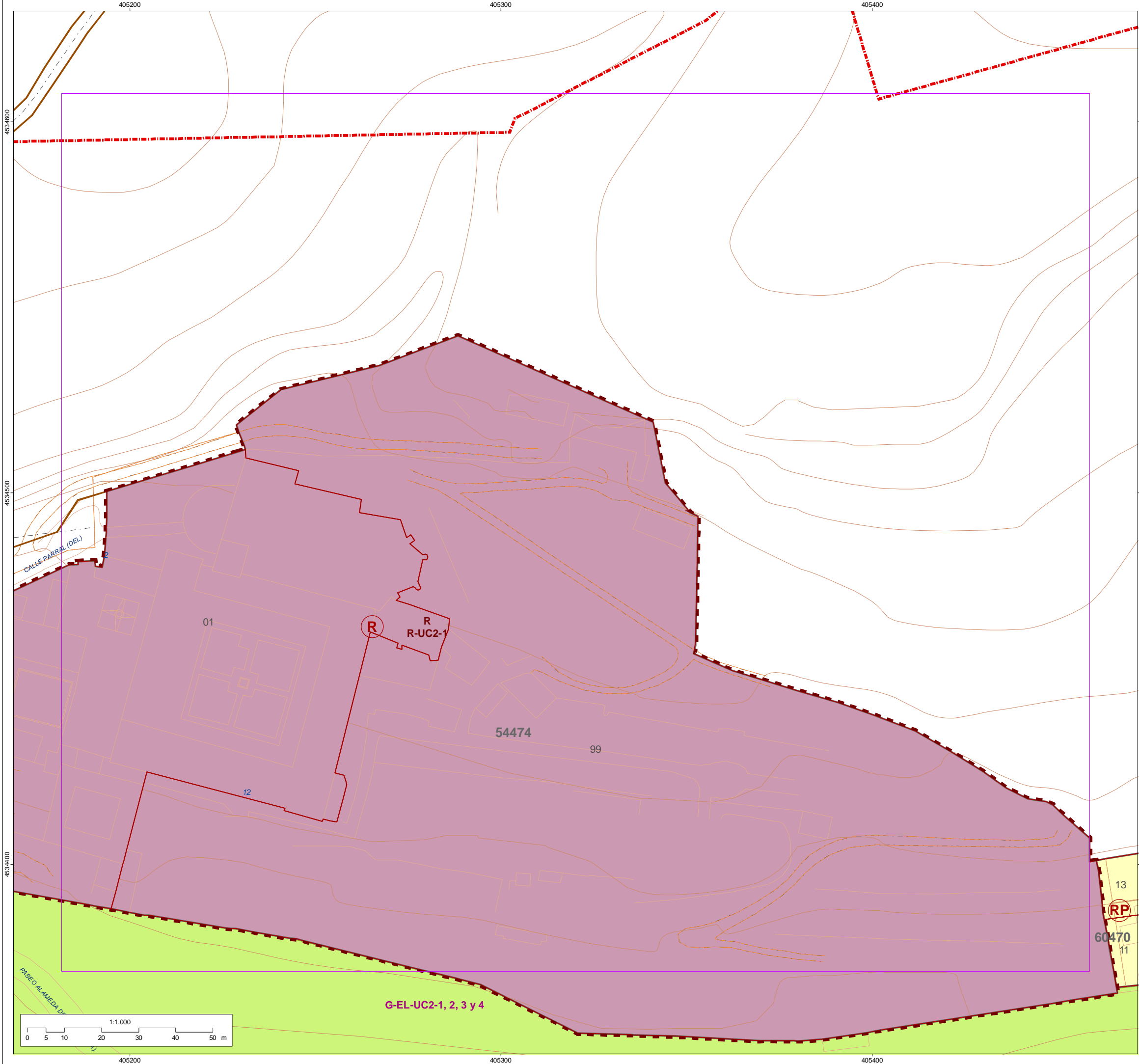
PEAHIS

Mayo 2019

PLAN ESPECIAL DE LAS ÁREAS HISTÓRICAS DE SEGOVIA







Hoja
206

- 0 - DELIMITACIÓN**
- Delimitación PEAHIS núcleo
 - Traza del Acueducto
 - Traza de la Muralla
- 01 - USO RESIDENCIAL**
- RP** Zona de prioridad residencial
 - RT** Zona residencial compatible con terciario
 - RE** Zona residencial del Plan Especial de Reforma Interior (PERI 1975)
 - RU** Zona residencial en vivienda unifamiliar
- 02 - ZONA DE TERCIARIO**
- TE** Zona de terciario
- 03 - USOS PUNTALES DE CARÁCTER NO RESIDENCIAL**
- TH** Uso terciario hostelero
 - TO** Uso terciario oficinas
- 04 - USO DE EQUIPAMIENTO (SSGG Y SSL)**
- SC** Servicios Comunitarios
 - C** Culturales
 - R** Religiosos
 - D** Deportivos
 - S** Sanitarios
 - A** Asistencial
- 05 - NOMENCLATURA**
- G-R-UC1-17** Sistema General - equipamiento - unidad urbana - número de orden
 - R-UC1-17** Sistema Local - equipamiento - unidad urbana - número de orden
- 06 - RED VIARIA/INFRAESTRUCTURAS/ACCESIBILIDAD URBANA**
- Vía pública
 - Aparcamiento
- 07 - ESPACIOS LIBRES PÚBLICOS**
- Parque y jardín público
- 08 - ALINEACIONES**
- Alineación exterior actual / modificada
 - Alineación de Espacio Libre Público
- 09 - REFERENCIA CATASTRAL**
- 69420** Manzana catastral
 - 08** Parcela catastral
 - 20** nº de policía

Aprobado definitivamente por el Pleno municipal en la sesión de 06/09/2019. Acuerdo nº 6º/164.
 LA SECRETARIA GENERAL.
 Código de identificación único 12440143147037360541.
 Documento firmado electrónicamente (RD 1671/2009). Autenticidad verificable en <https://sede.segovia.es/validacion>

PLANO (SERIE)
USOS DEL SUELO PO.03.2

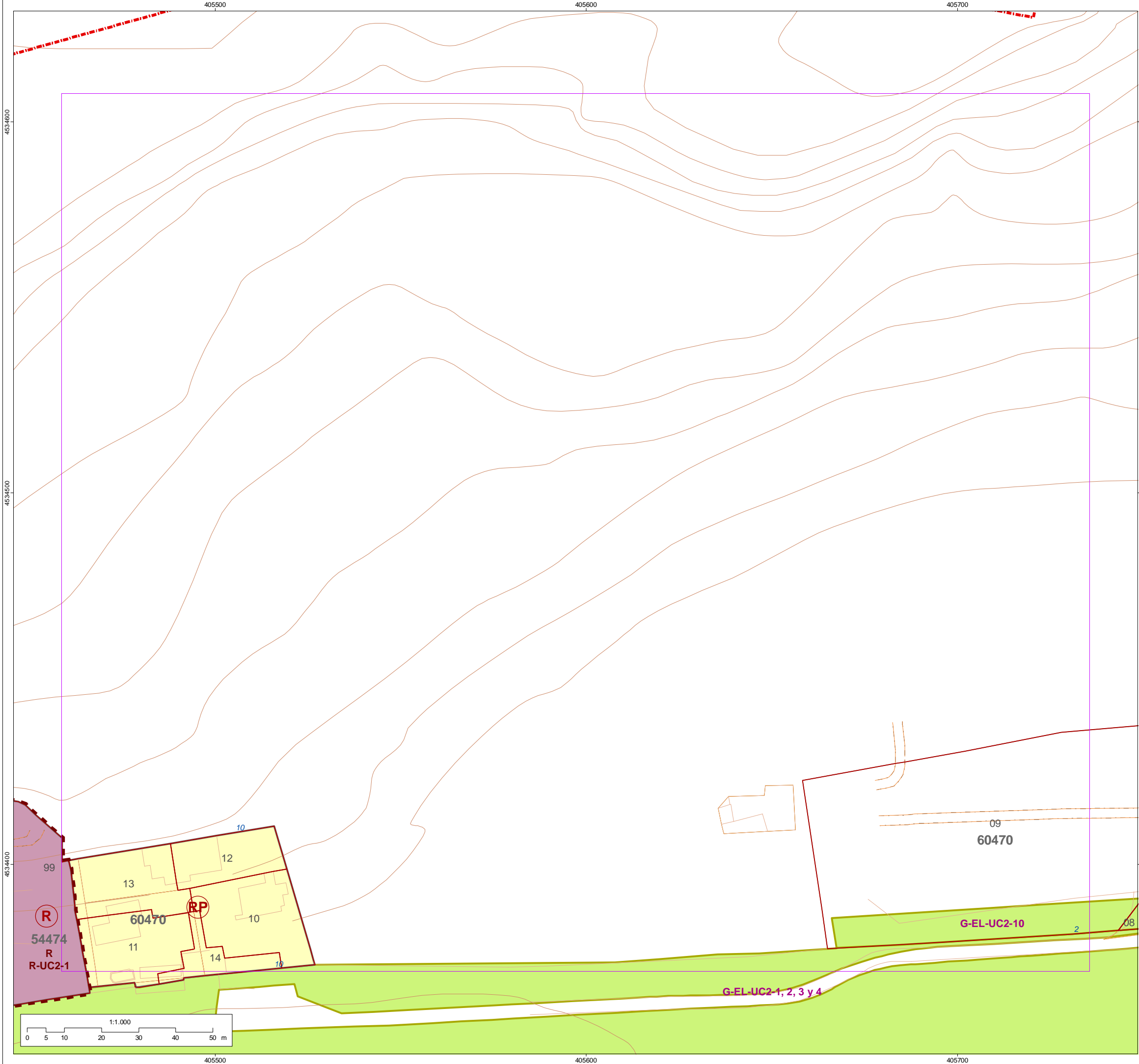
PEAHIS

Mayo 2019

PLAN ESPECIAL DE LAS ÁREAS HISTÓRICAS DE SEGOVIA





Hoja
207

0 - DELIMITACIÓN

- Delimitación PEAHIS núcleo
- Traza del Acueducto
- Traza de la Muralla

01 - USO RESIDENCIAL

- RP** Zona de prioridad residencial
- RT** Zona residencial compatible con terciario
- RE** Zona residencial del Plan Especial de Reforma Interior (PERI 1975)
- RU** Zona residencial en vivienda unifamiliar

02 - ZONA DE TERCIARIO

- TE** Zona de terciario

03 - USOS PUNTUALES DE CARÁCTER NO RESIDENCIAL

- TH** Uso terciario hostelero
- TO** Uso terciario oficinas

04 - USO DE EQUIPAMIENTO (SSGG Y SSL)

- SC** Servicios Comunitarios
- C** Culturales
- R** Religiosos
- D** Deportivos
- S** Sanitarios
- A** Asistencial

05 - NOMENCLATURA

- G-R-UC1-17** Sistema General - equipamiento - unidad urbana - número de orden
- R-UC1-17** Sistema Local - equipamiento - unidad urbana - número de orden

06 - RED VIARIA/INFRAESTRUCTURAS/ACCESIBILIDAD URBANA

- Vía pública
- Aparcamiento

07 - ESPACIOS LIBRES PÚBLICOS

- Parque y jardín público

08 - ALINEACIONES

- Alineación exterior actual / modificada
- Alineación de Espacio Libre Público

09 - REFERENCIA CATASTRAL

- 69420** Manzana catastral
- 08** Parcela catastral
- 20** nº de policía

Aprobado definitivamente por el Pleno municipal en la sesión de 06/09/2019. Acuerdo nº 6º/164.
 LA SECRETARIA GENERAL.
 Código de identificación único 12440143147037360541.
 Documento firmado electrónicamente (RD 1671/2009). Autenticidad verificable en <https://sede.segovia.es/validacion>

PLANO (SERIE)
USOS DEL SUELO PO.03.2

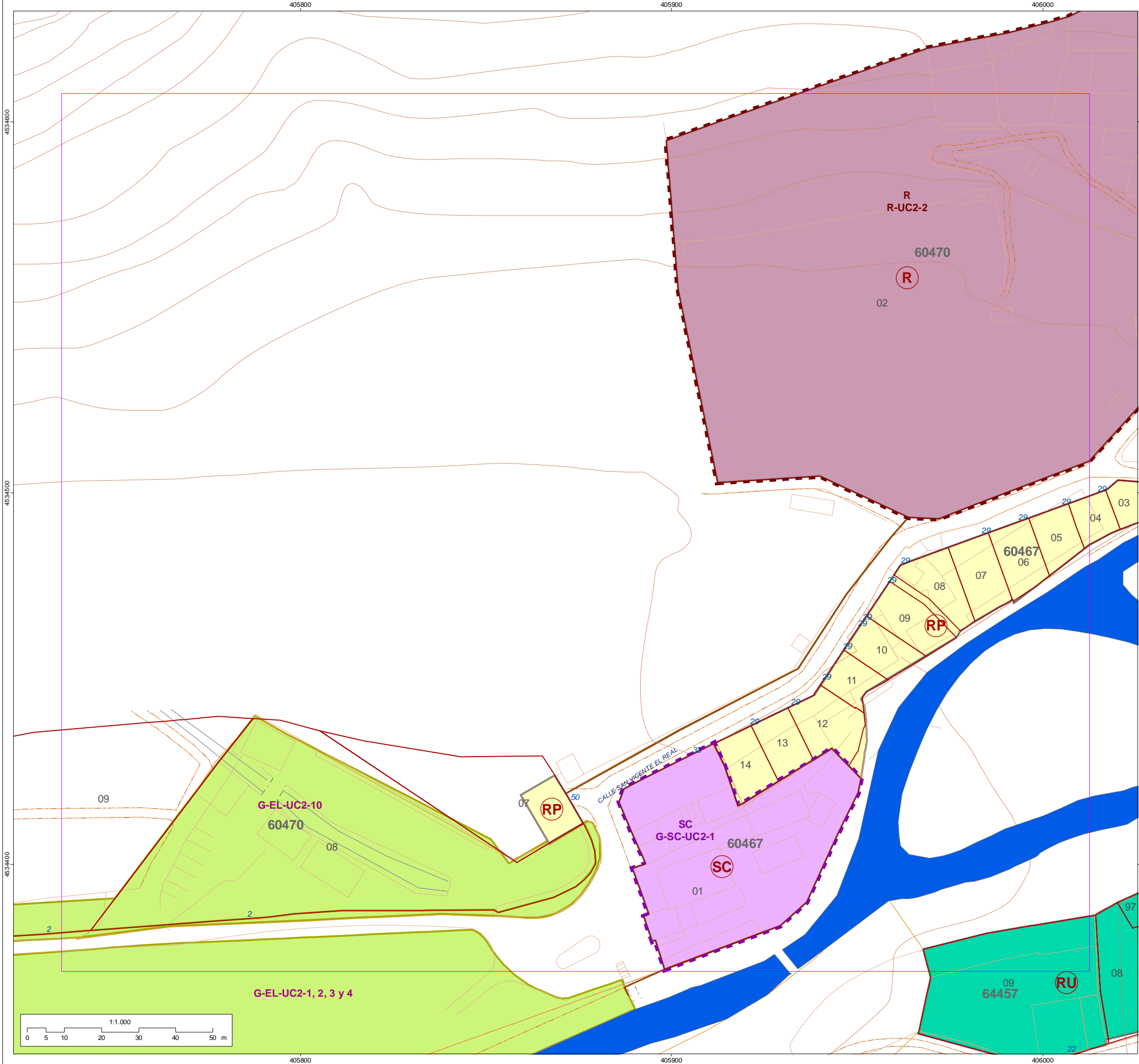
PEAHIS

Mayo 2019

PLAN ESPECIAL DE LAS ÁREAS HISTÓRICAS DE SEGOVIA

U. I. N. H. A. S. Ayuntamiento de Segovia y su Acueducto

AYUNTAMIENTO DE SEGOVIA



Hoja
208

- 0 - DELIMITACIÓN**
- Delimitación PEAHIS núcleo
 - Traza del Acueducto
 - Traza de la Muralla
- 01 - USO RESIDENCIAL**
- RP** Zona de prioridad residencial
 - RT** Zona residencial compatible con terciario
 - RE** Zona residencial del Plan Especial de Reforma Interior (PERI 1975)
 - RU** Zona residencial en vivienda unifamiliar
- 02 - ZONA DE TERCIARIO**
- TE** Zona de terciario
- 03 - USOS PUNTUALES DE CARÁCTER NO RESIDENCIAL**
- TH** Uso terciario hostelero
 - TO** Uso terciario oficinas
- 04 - USO DE EQUIPAMIENTO (SSGG Y SSL)**
- SC** Servicios Comunitarios
 - C** Culturales
 - R** Religiosos
 - D** Deportivos
 - S** Sanitarios
 - A** Asistencial
- 05 - NOMENCLATURA**
- G-R-UC1-17** Sistema General - equipamiento - unidad urbana - número de orden
 - R-UC1-17** Sistema Local - equipamiento - unidad urbana - número de orden
- 06 - RED VIARIA/INFRAESTRUCTURAS/ACCESIBILIDAD URBANA**
- Vía pública
 - Aparcamiento
- 07 - ESPACIOS LIBRES PÚBLICOS**
- Parque y jardín público
- 08- ALINEACIONES**
- Alineación exterior actual / modificada
 - Alineación de Espacio Libre Público
- 09 - REFERENCIA CATASTRAL**
- 69420** Manzana catastral
 - 08** Parcela catastral
 - 20** nº de policía

Aprobado definitivamente por el Pleno municipal en la sesión de 06/09/2019. Acuerdo nº 6º/164.
 LA SECRETARÍA GENERAL.
 Código de identificación único 12440143147037360541.
 Documento firmado electrónicamente (RD 1671/2009). Autenticidad verificable en <https://sede.segovia.es/validacion>

PLANO (SERIE)
USOS DEL SUELO PO.03.2

PEAHIS

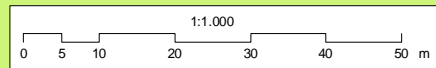
Mayo 2019

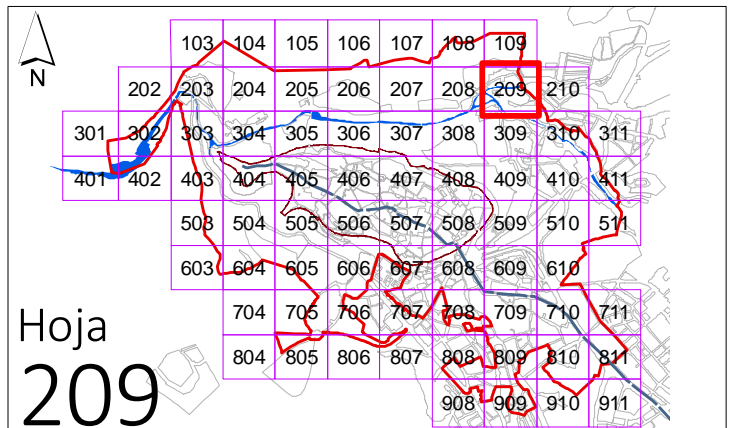
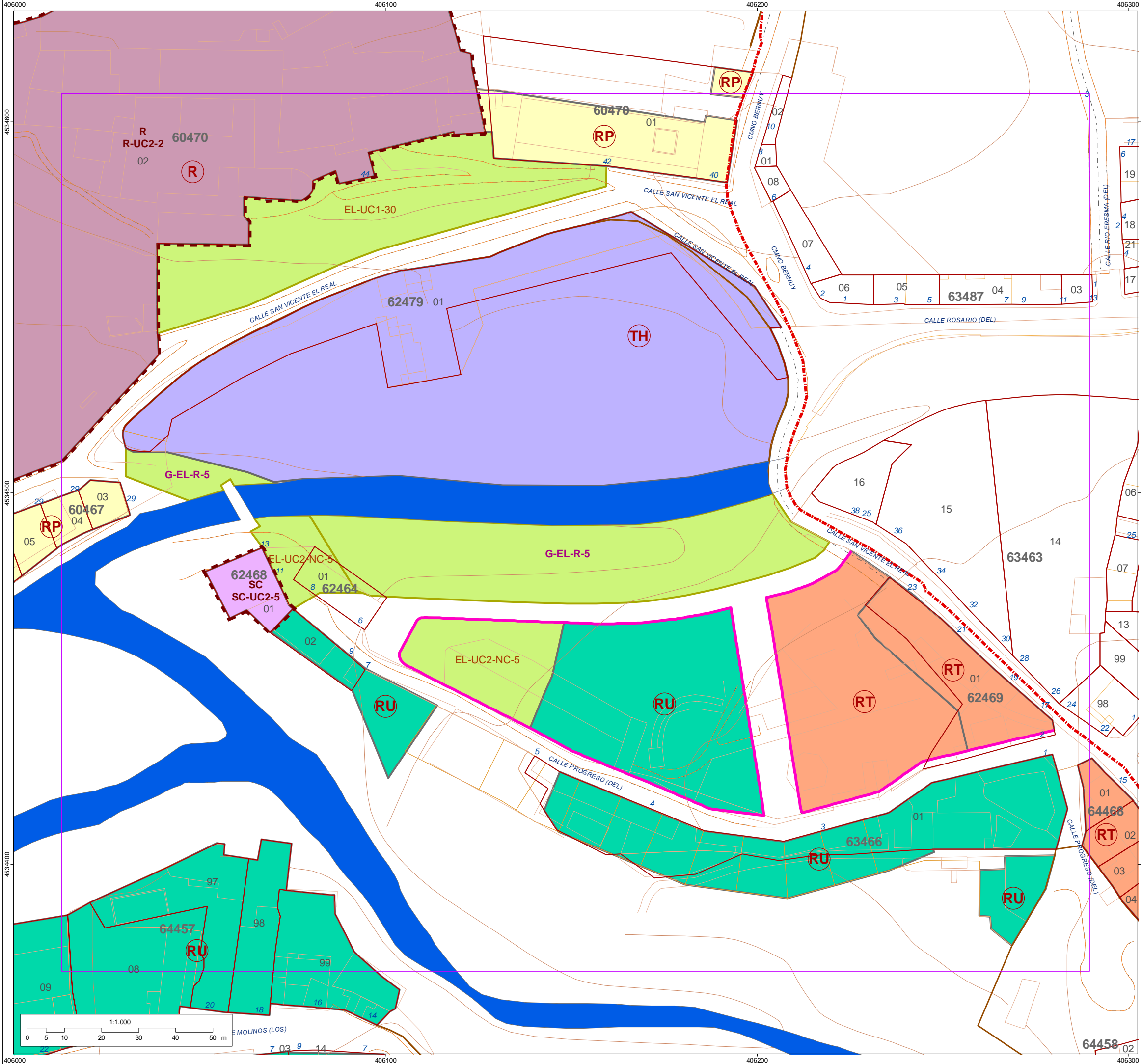
PLAN ESPECIAL DE LAS ÁREAS HISTÓRICAS DE SEGOVIA






AYUNTAMIENTO DE SEGOVIA





Hoja
209

- 0 - DELIMITACIÓN**
- Delimitación PEAHIS núcleo
 - Traza del Acueducto
 - Traza de la Muralla
- 01 - USO RESIDENCIAL**
- RP** Zona de prioridad residencial
 - RT** Zona residencial compatible con terciario
 - RE** Zona residencial del Plan Especial de Reforma Interior (PERI 1975)
 - RU** Zona residencial en vivienda unifamiliar
- 02 - ZONA DE TERCIARIO**
- TE** Zona de terciario
- 03 - USOS PUNTUALES DE CARÁCTER NO RESIDENCIAL**
- TH** Uso terciario hostelero
 - TO** Uso terciario oficinas
- 04 - USO DE EQUIPAMIENTO (SSGG Y SSL)**
- SC** Servicios Comunitarios
 - C** Culturales
 - R** Religiosos
 - D** Deportivos
 - S** Sanitarios
 - A** Asistencial
- 05 - NOMENCLATURA**
- G-R-UC1-17** Sistema General - equipamiento - unidad urbana - número de orden
 - R-UC1-17** Sistema Local - equipamiento - unidad urbana - número de orden
- 06 - RED VIARIA/INFRAESTRUCTURAS/ACCESIBILIDAD URBANA**
- Vía pública
 - Aparcamiento
- 07 - ESPACIOS LIBRES PÚBLICOS**
- Parque y jardín público
- 08 - ALINEACIONES**
- Alineación exterior actual / modificada
 - Alineación de Espacio Libre Público
- 09 - REFERENCIA CATASTRAL**
- 69420** Manzana catastral
 - 08** Parcela catastral
 - 20** nº de policía

Aprobado definitivamente por el Pleno municipal en la sesión de 06/09/2019. Acuerdo nº 6º/164.
 LA SECRETARÍA GENERAL.
 Código de identificación único 12440143147037360541.
 Documento firmado electrónicamente (RD 1671/2009). Autenticidad verificable en <https://sede.segovia.es/validacion>

PLANO (SERIE)
USOS DEL SUELO PO.03.2

PEAHIS

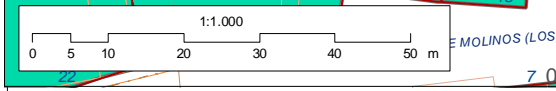
Mayo 2019

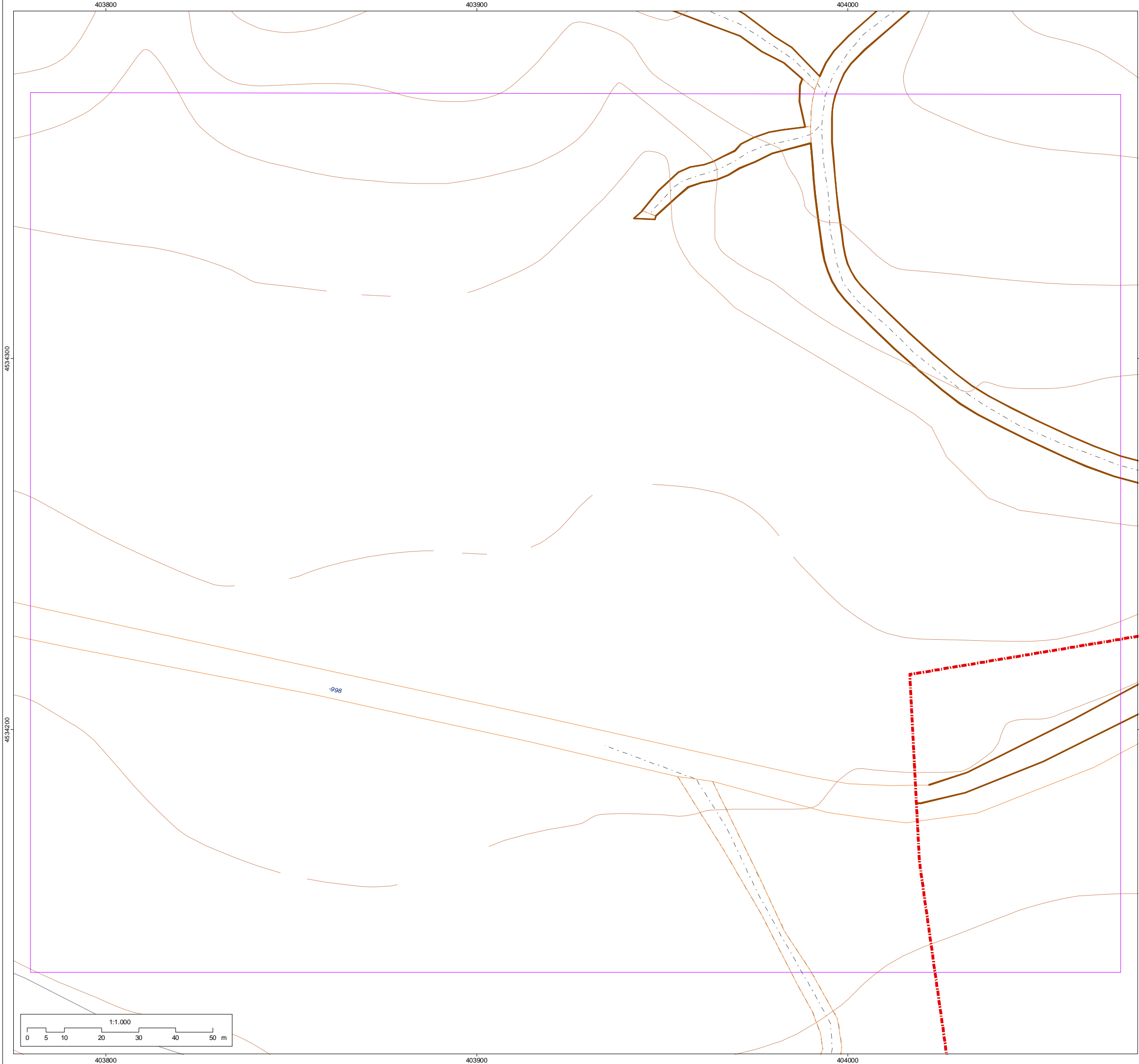
PLAN ESPECIAL DE LAS ÁREAS HISTÓRICAS DE SEGOVIA





AYUNTAMIENTO DE SEGOVIA





Hoja
301

- 0 - DELIMITACIÓN**
- Delimitación PEAHIS núcleo
 - Traza del Acueducto
 - Traza de la Muralla
- 01 - USO RESIDENCIAL**
- RP** Zona de prioridad residencial
 - RT** Zona residencial compatible con terciario
 - RE** Zona residencial del Plan Especial de Reforma Interior (PERI 1975)
 - RU** Zona residencial en vivienda unifamiliar
- 02 - ZONA DE TERCIARIO**
- TE** Zona de terciario
- 03 - USOS PUNTUALES DE CARÁCTER NO RESIDENCIAL**
- TH** Uso terciario hostelero
 - TO** Uso terciario oficinas
- 04 - USO DE EQUIPAMIENTO (SSGG Y SSL)**
- SC** Servicios Comunitarios
 - C** Culturales
 - R** Religiosos
 - D** Deportivos
 - S** Sanitarios
 - A** Asistencial
- 05 - NOMENCLATURA**
- G-R-UC1-17** Sistema General - equipamiento - unidad urbana - número de orden
 - R-UC1-17** Sistema Local - equipamiento - unidad urbana - número de orden
- 06 - RED VIARIA/INFRAESTRUCTURAS/ACCESIBILIDAD URBANA**
- Vía pública
 - Aparcamiento
- 07 - ESPACIOS LIBRES PÚBLICOS**
- Parque y jardín público
- 08 - ALINEACIONES**
- Alineación exterior actual / modificada
 - Alineación de Espacio Libre Público
- 09 - REFERENCIA CATASTRAL**
- 69420** Manzana catastral
 - 08** Parcela catastral
 - 20** nº de policía

Aprobado definitivamente por el Pleno municipal en la sesión de 06/09/2019. Acuerdo nº 6º/164.
 LA SECRETARIA GENERAL.
 Código de identificación único 12440143147037360541.
 Documento firmado electrónicamente (RD 1671/2009). Autenticidad verificable en <https://sede.segovia.es/validacion>

PLANO (SERIE)
USOS DEL SUELO **PO.03.2**

PEAHIS

Mayo 2019

PLAN ESPECIAL DE LAS ÁREAS HISTÓRICAS DE SEGOVIA




U. I. N. H. A. S.
 Ayuntamiento de Segovia y
 su Acueducto



AYUNTAMIENTO DE SEGOVIA

404100

404200

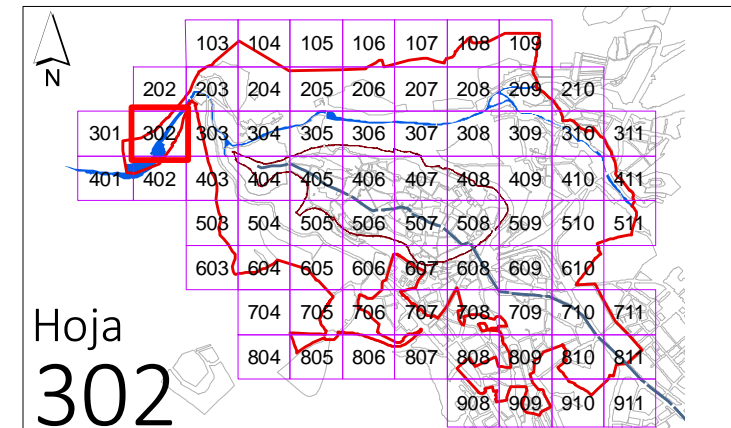
404300

4534300

4534200

4534300

4534200



Hoja
302

0 - DELIMITACIÓN

- Delimitación PEAHIS núcleo
- Traza del Acueducto
- Traza de la Muralla

01 - USO RESIDENCIAL

- RP** Zona de prioridad residencial
- RT** Zona residencial compatible con terciario
- RE** Zona residencial del Plan Especial de Reforma Interior (PERI 1975)
- RU** Zona residencial en vivienda unifamiliar

02 - ZONA DE TERCIARIO

- TE** Zona de terciario

03 - USOS PUNTUALES DE CARÁCTER NO RESIDENCIAL

- TH** Uso terciario hostelero
- TO** Uso terciario oficinas

04 - USO DE EQUIPAMIENTO (SSGG Y SSLL)

- SC** Servicios Comunitarios
- C** Culturales
- R** Religiosos
- D** Deportivos
- S** Sanitarios
- A** Asistencial

05 - NOMENCLATURA

- G-R-UC1-17** Sistema General - equipamiento - unidad urbana - número de orden
- R-UC1-17** Sistema Local - equipamiento - unidad urbana - número de orden

06 - RED VIARIA/INFRAESTRUCTURAS/ACCESIBILIDAD URBANA

- Vía pública
- Aparcamiento

07 - ESPACIOS LIBRES PÚBLICOS

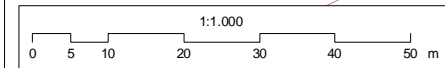
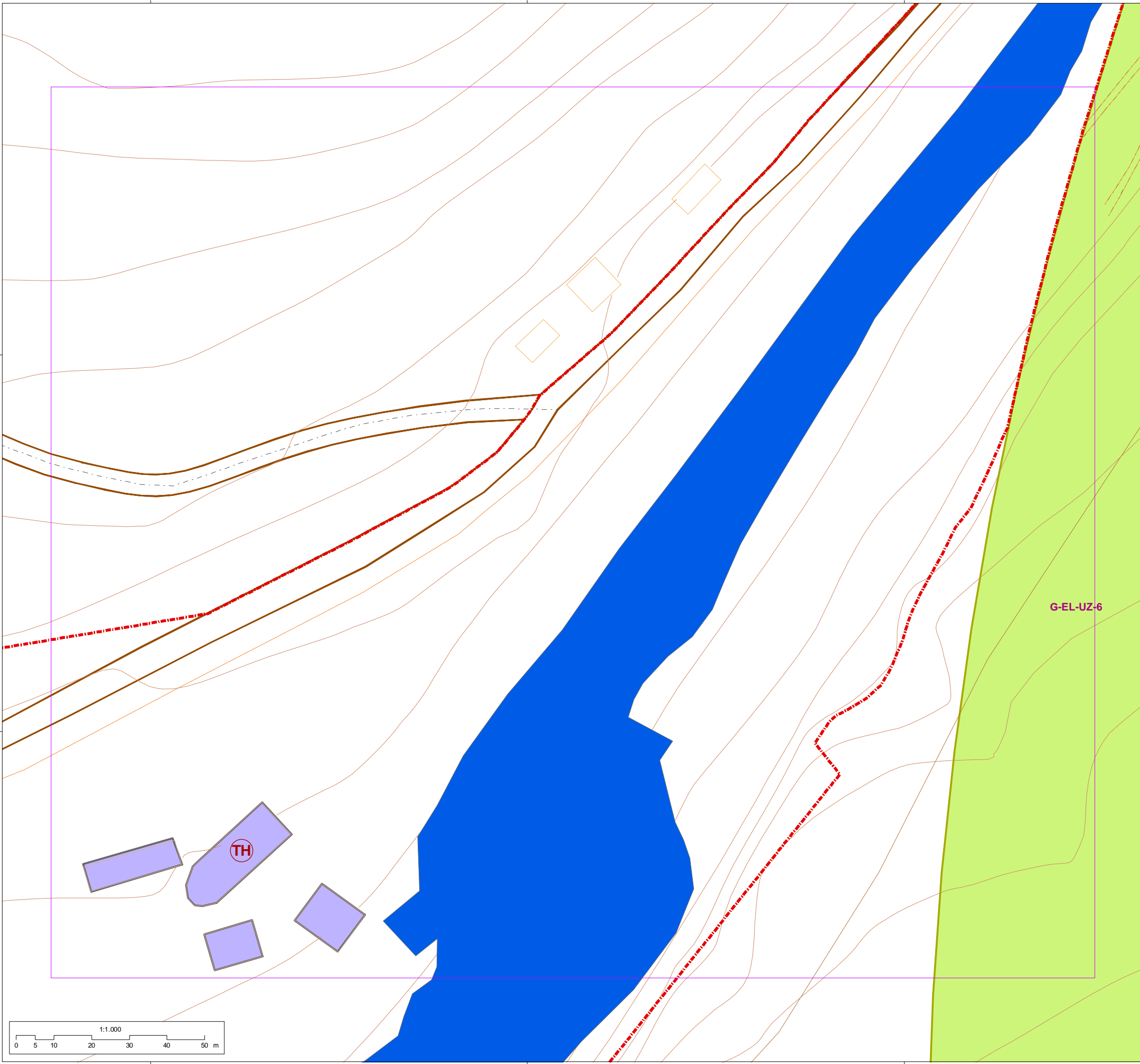
- Parque y jardín público

08 - ALINEACIONES

- Alineación exterior actual / modificada
- Alineación de Espacio Libre Público

09 - REFERENCIA CATASTRAL

- 69420** Manzana catastral
- 08** Parcela catastral
- 20** nº de policía



404100

404200

404300

Aprobado definitivamente por el Pleno municipal en la sesión de 06/09/2019. Acuerdo nº 6º/164.
 LA SECRETARÍA GENERAL.
 Código de identificación único 12440143147037360541.
 Documento firmado electrónicamente (RD 1671/2009). Autenticidad verificable en <https://sede.segovia.es/validacion>

PLANO (SERIE)
USOS DEL SUELO PO.03.2

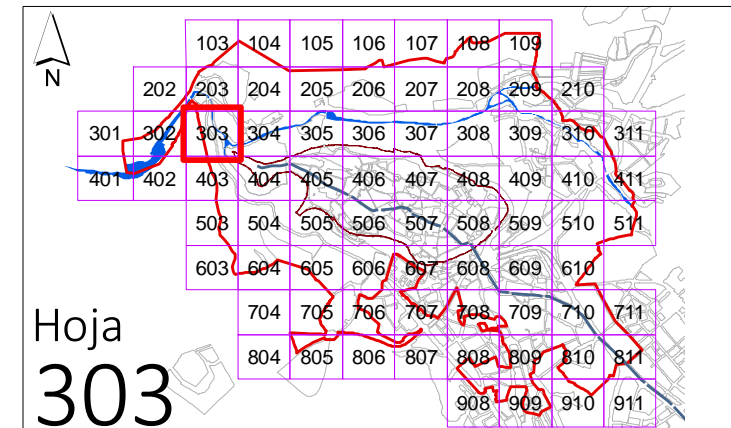
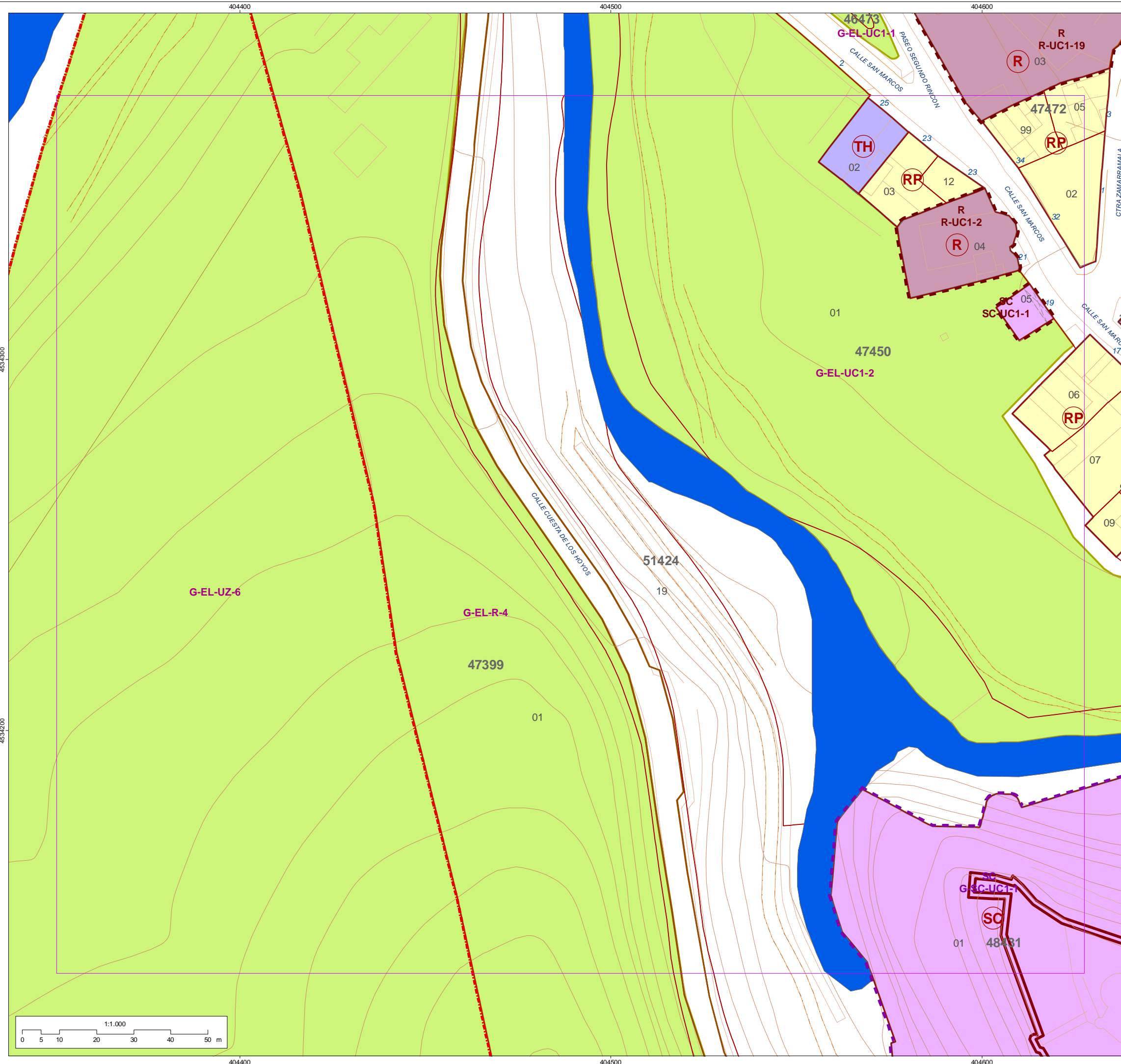
PEAHIS

Mayo 2019

PLAN ESPECIAL DE LAS ÁREAS HISTÓRICAS DE SEGOVIA





Hoja
303

- 0 - DELIMITACIÓN**
- Delimitación PEAHIS núcleo
 - Traza del Acueducto
 - Traza de la Muralla
- 01 - USO RESIDENCIAL**
- RP** Zona de prioridad residencial
 - RT** Zona residencial compatible con terciario
 - RE** Zona residencial del Plan Especial de Reforma Interior (PERI 1975)
 - RU** Zona residencial en vivienda unifamiliar
- 02 - ZONA DE TERCIARIO**
- TE** Zona de terciario
- 03 - USOS PUNTUALES DE CARÁCTER NO RESIDENCIAL**
- TH** Uso terciario hostelero
 - TO** Uso terciario oficinas
- 04 - USO DE EQUIPAMIENTO (SSGG Y SSL)**
- SC** Servicios Comunitarios
 - C** Culturales
 - R** Religiosos
 - D** Deportivos
 - S** Sanitarios
 - A** Asistencial
- 05 - NOMENCLATURA**
- G-R-UC1-17** Sistema General - equipamiento - unidad urbana - número de orden
 - R-UC1-17** Sistema Local - equipamiento - unidad urbana - número de orden
- 06 - RED VIARIA/INFRAESTRUCTURAS/ACCESIBILIDAD URBANA**
- Vía pública
 - Aparcamiento
- 07 - ESPACIOS LIBRES PÚBLICOS**
- Parque y jardín público
- 08 - ALINEACIONES**
- Alineación exterior actual / modificada
 - Alineación de Espacio Libre Público
- 09 - REFERENCIA CATASTRAL**
- 69420** Manzana catastral
 - 08** Parcela catastral
 - 20** nº de policía

Aprobado definitivamente por el Pleno municipal en la sesión de 06/09/2019. Acuerdo nº 6º/164.
 LA SECRETARÍA GENERAL.
 Código de identificación único 12440143147037360541.
 Documento firmado electrónicamente (RD 1671/2009). Autenticidad verificable en <https://sede.segovia.es/validacion>

PLANO (SERIE)
USOS DEL SUELO PO.03.2


PEAHIS

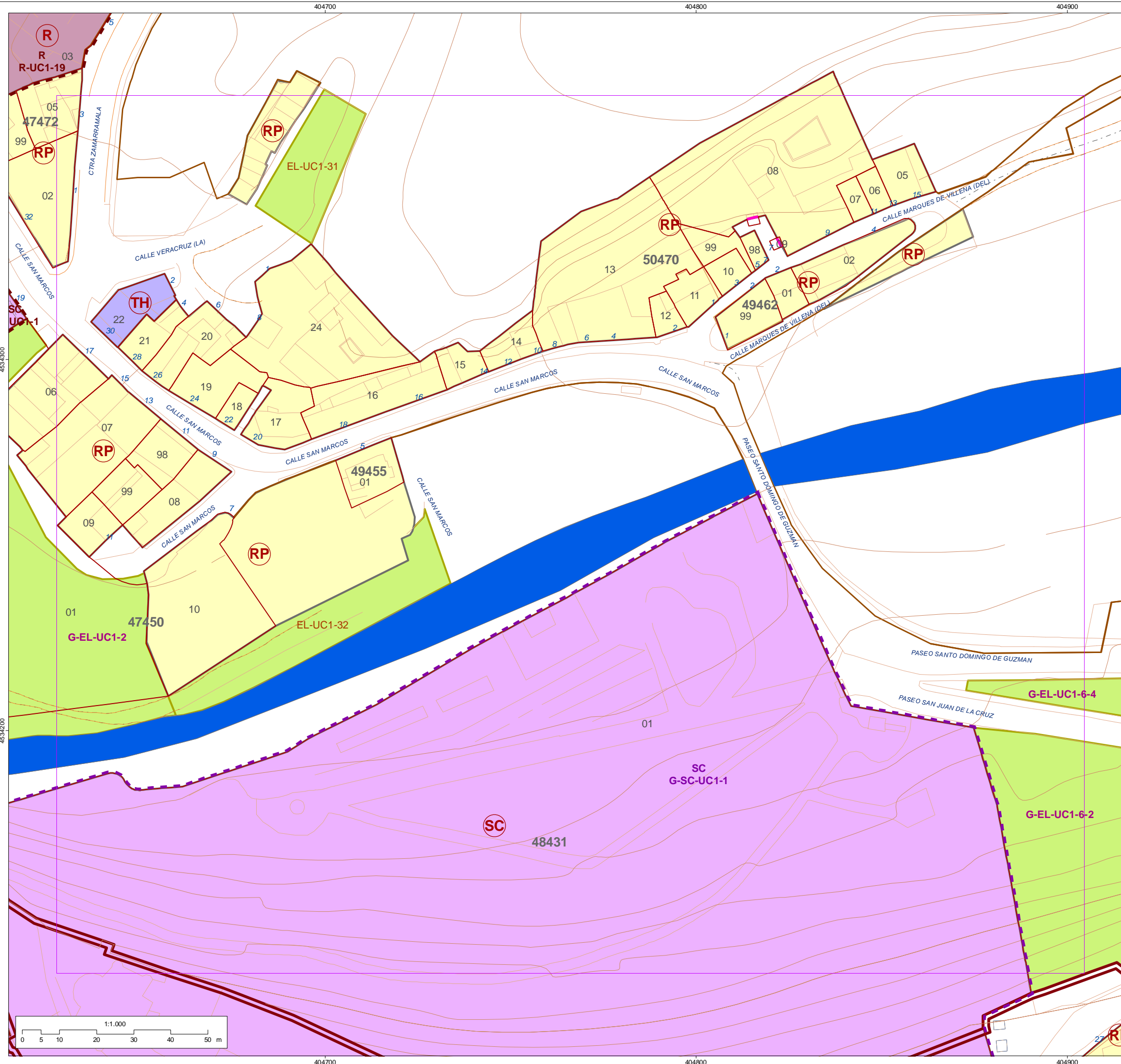
Mayo 2019

PLAN ESPECIAL DE LAS ÁREAS HISTÓRICAS DE SEGOVIA







Hoja
304

- 0 - DELIMITACIÓN**
- Delimitación PEAHIS núcleo
 - Traza del Acueducto
 - Traza de la Muralla
- 01 - USO RESIDENCIAL**
- RP** Zona de prioridad residencial
 - RT** Zona residencial compatible con terciario
 - RE** Zona residencial del Plan Especial de Reforma Interior (PERI 1975)
 - RU** Zona residencial en vivienda unifamiliar
- 02 - ZONA DE TERCIARIO**
- TE** Zona de terciario
- 03 - USOS PUNTUALES DE CARÁCTER NO RESIDENCIAL**
- TH** Uso terciario hostelero
 - TO** Uso terciario oficinas
- 04 - USO DE EQUIPAMIENTO (SSGG Y SSL)**
- SC** Servicios Comunitarios
 - C** Culturales
 - R** Religiosos
 - D** Deportivos
 - S** Sanitarios
 - A** Asistencial
- 05 - NOMENCLATURA**
- G-R-UC1-17** Sistema General - equipamiento - unidad urbana - número de orden
 - R-UC1-17** Sistema Local - equipamiento - unidad urbana - número de orden
- 06 - RED VIARIA/INFRAESTRUCTURAS/ACCESIBILIDAD URBANA**
- Vía pública
 - Aparcamiento
- 07 - ESPACIOS LIBRES PÚBLICOS**
- Parque y jardín público
- 08 - ALINEACIONES**
- Alineación exterior actual / modificada
 - Alineación de Espacio Libre Público
- 09 - REFERENCIA CATASTRAL**
- 69420** Manzana catastral
 - 08** Parcela catastral
 - 20** nº de policía


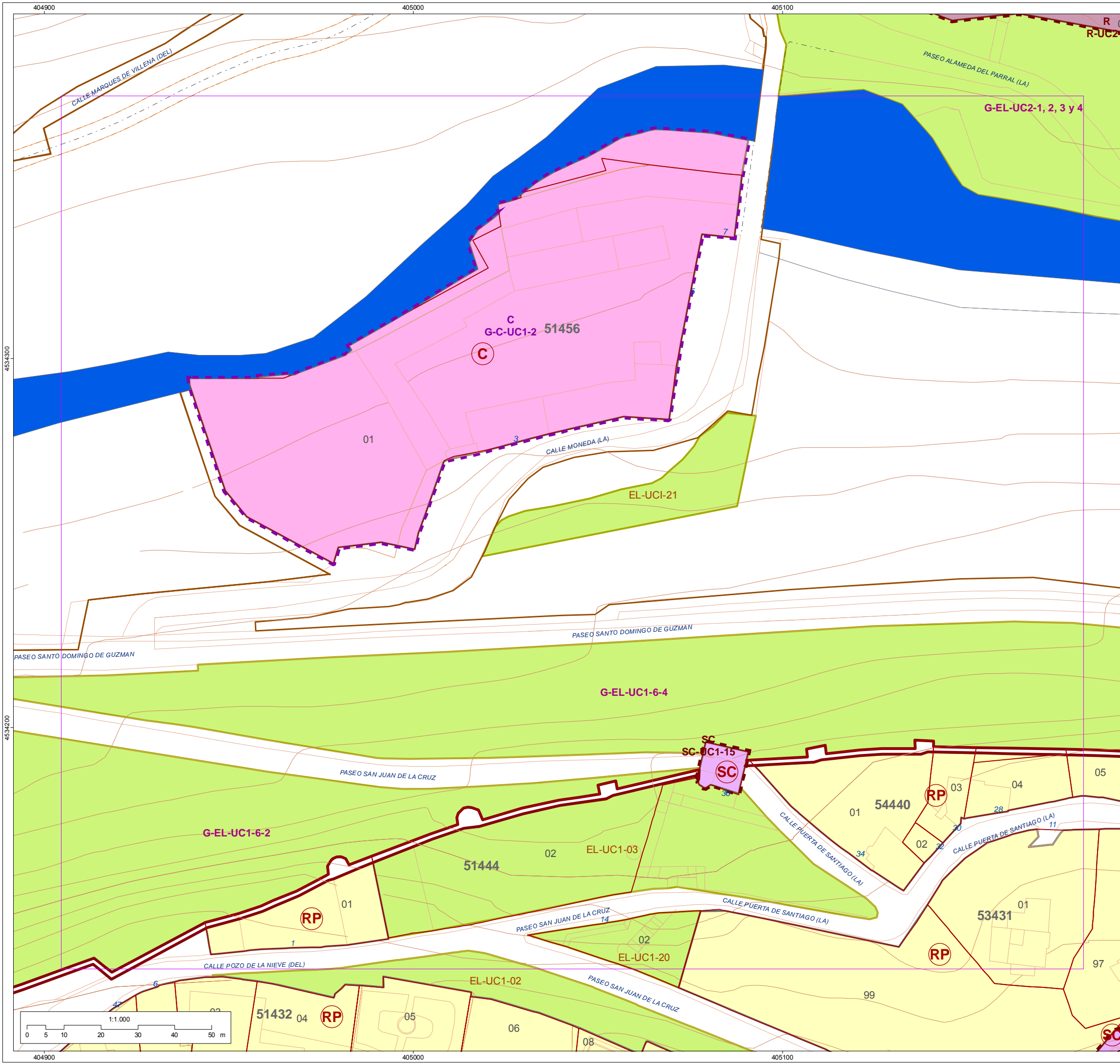
Aprobado definitivamente por el Pleno municipal en la sesión de 06/09/2019. Acuerdo nº 6º/164.
 LA SECRETARÍA GENERAL.
 Código de identificación único 12440143147037360541.
 Documento firmado electrónicamente (RD 1671/2009). Autenticidad verificable en <https://sede.segovia.es/validacion>

PLANO (SERIE)
USOS DEL SUELO PO.03.2

PEAHIS Mayo 2019

PLAN ESPECIAL DE LAS ÁREAS HISTÓRICAS DE SEGOVIA

AYUNTAMIENTO DE SEGOVIA



Hoja
305

- 0 - DELIMITACIÓN**
- Delimitación PEAHIS núcleo
 - Traza del Acueducto
 - Traza de la Muralla
- 01 - USO RESIDENCIAL**
- RP** Zona de prioridad residencial
 - RT** Zona residencial compatible con terciario
 - RE** Zona residencial del Plan Especial de Reforma Interior (PERI 1975)
 - RU** Zona residencial en vivienda unifamiliar
- 02 - ZONA DE TERCIARIO**
- TE** Zona de terciario
- 03 - USOS PUNTUALES DE CARÁCTER NO RESIDENCIAL**
- TH** Uso terciario hostelero
 - TO** Uso terciario oficinas
- 04 - USO DE EQUIPAMIENTO (SSGG Y SSL)**
- SC** Servicios Comunitarios
 - C** Culturales
 - R** Religiosos
 - D** Deportivos
 - S** Sanitarios
 - A** Asistencial
- 05 - NOMENCLATURA**
- G-R-UC1-17** Sistema General - equipamiento - unidad urbana - número de orden
 - R-UC1-17** Sistema Local - equipamiento - unidad urbana - número de orden
- 06 - RED VIARIA/INFRAESTRUCTURAS/ACCESIBILIDAD URBANA**
- Vía pública
 - P** Aparcamiento
- 07 - ESPACIOS LIBRES PÚBLICOS**
- Parque y jardín público
- 08 - ALINEACIONES**
- Alineación exterior actual / modificada
 - Alineación de Espacio Libre Público
- 09 - REFERENCIA CATASTRAL**
- 69420** Manzana catastral
 - 08** Parcela catastral
 - 20** nº de policía

Aprobado definitivamente por el Pleno municipal en la sesión de 06/09/2019. Acuerdo nº 6º/164.
 LA SECRETARÍA GENERAL.
 Código de identificación único 12440143147037360541.
 Documento firmado electrónicamente (RD 1671/2009). Autenticidad verificable en <https://sede.segovia.es/validacion>

PLANO (SERIE)
USOS DEL SUELO PO.03.2

PEAHIS

Mayo 2019

PLAN ESPECIAL DE LAS ÁREAS HISTÓRICAS DE SEGOVIA

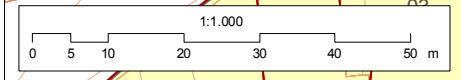


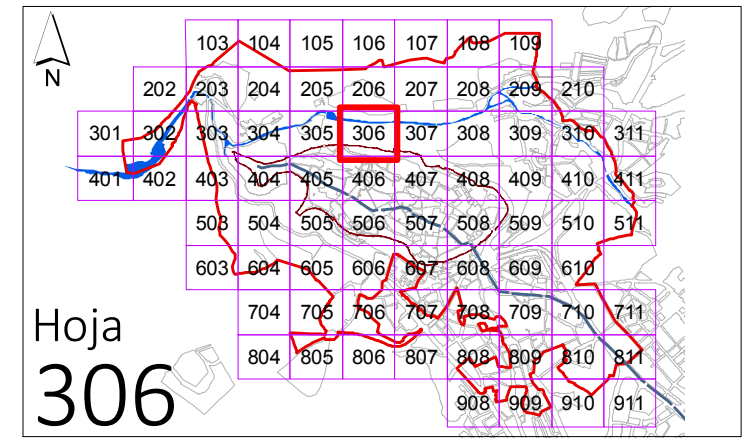
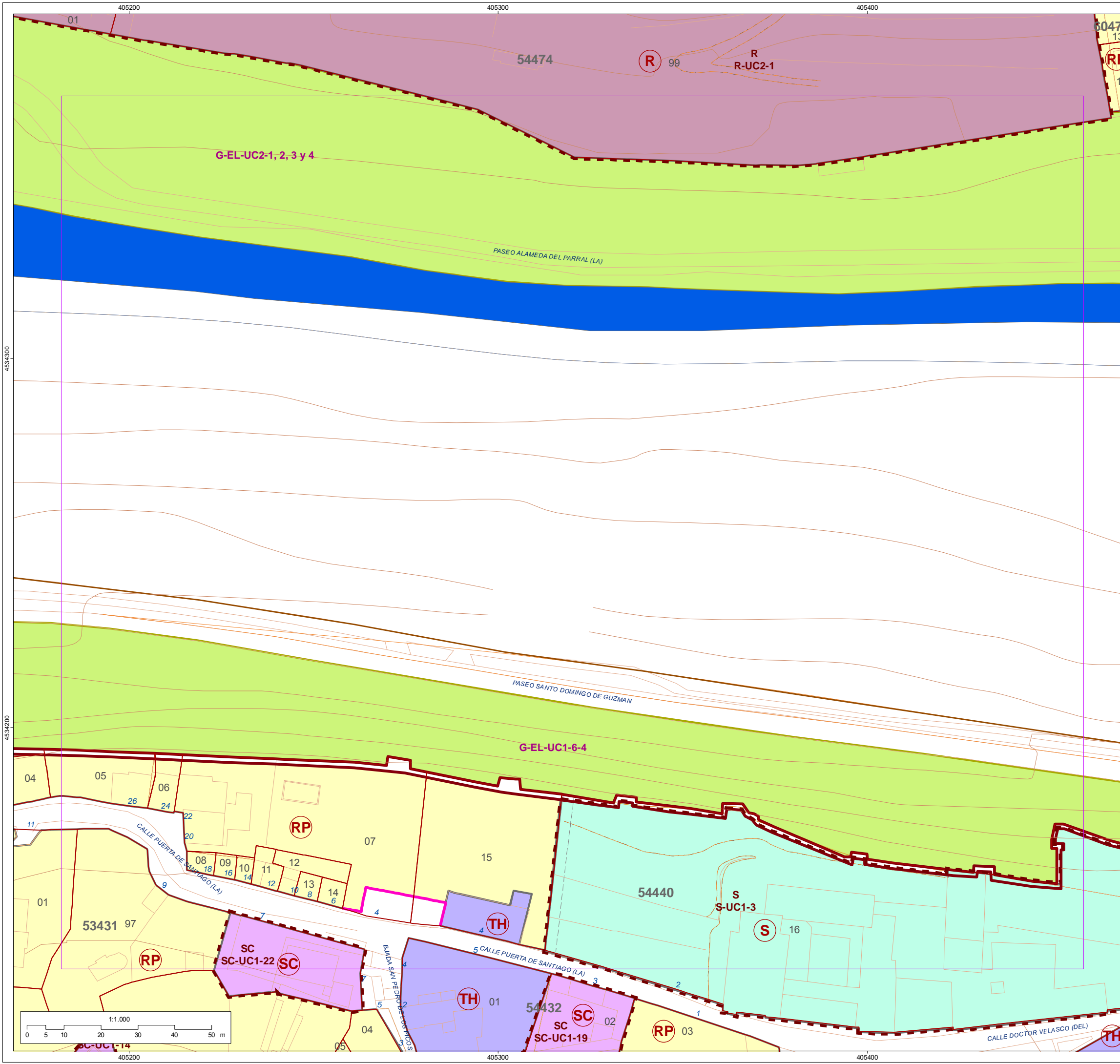







AYUNTAMIENTO DE SEGOVIA





Hoja
306

- 0 - DELIMITACIÓN**
- Delimitación PEAHIS núcleo
 - Traza del Acueducto
 - Traza de la Muralla
- 01 - USO RESIDENCIAL**
- RP** Zona de prioridad residencial
 - RT** Zona residencial compatible con terciario
 - RE** Zona residencial del Plan Especial de Reforma Interior (PERI 1975)
 - RU** Zona residencial en vivienda unifamiliar
- 02 - ZONA DE TERCIARIO**
- TE** Zona de terciario
- 03 - USOS PUNTUALES DE CARÁCTER NO RESIDENCIAL**
- TH** Uso terciario hostelero
 - TO** Uso terciario oficinas
- 04 - USO DE EQUIPAMIENTO (SSGG Y SSL)**
- SC** Servicios Comunitarios
 - C** Culturales
 - R** Religiosos
 - D** Deportivos
 - S** Sanitarios
 - A** Asistencial
- 05 - NOMENCLATURA**
- G-R-UC1-17** Sistema General - equipamiento - unidad urbana - número de orden
 - R-UC1-17** Sistema Local - equipamiento - unidad urbana - número de orden
- 06 - RED VIARIA/INFRAESTRUCTURAS/ACCESIBILIDAD URBANA**
- Vía pública
 - Aparcamiento
- 07 - ESPACIOS LIBRES PÚBLICOS**
- Parque y jardín público
- 08 - ALINEACIONES**
- Alineación exterior actual / modificada
 - Alineación de Espacio Libre Público
- 09 - REFERENCIA CATASTRAL**
- 69420** Manzana catastral
 - 08** Parcela catastral
 - 20** nº de policía

Aprobado definitivamente por el Pleno municipal en la sesión de 06/09/2019. Acuerdo nº 6º/164.
 LA SECRETARÍA GENERAL.
 Código de identificación único 12440143147037360541.
 Documento firmado electrónicamente (RD 1671/2009). Autenticidad verificable en <https://sede.segovia.es/validacion>

PLANO (SERIE)
USOS DEL SUELO PO.03.2

PEAHIS


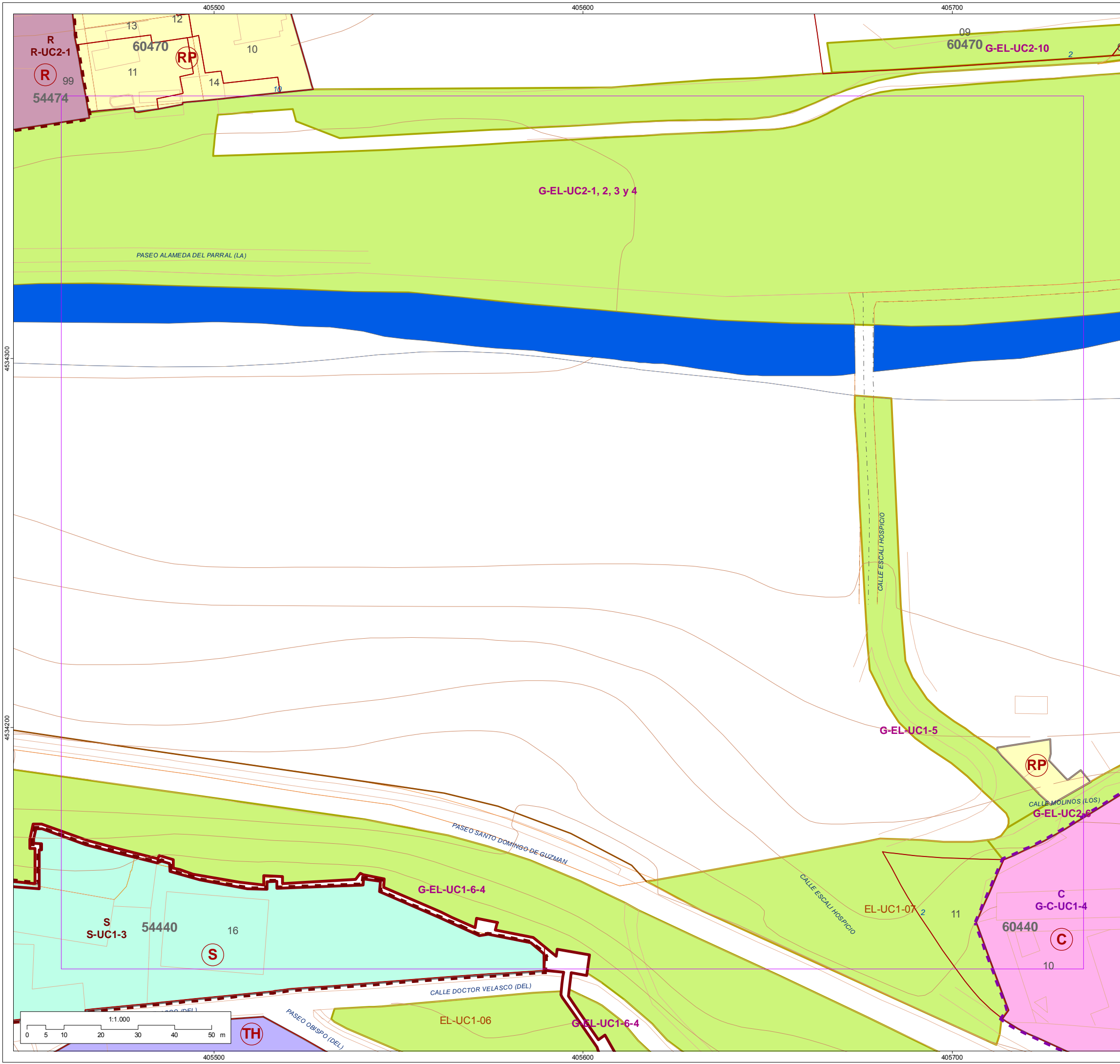
Mayo 2019

PLAN ESPECIAL DE LAS ÁREAS HISTÓRICAS DE SEGOVIA









Hoja
307

- 0 - DELIMITACIÓN**
- Delimitación PEAHIS núcleo
 - Traza del Acueducto
 - Traza de la Muralla
- 01 - USO RESIDENCIAL**
- RP** Zona de prioridad residencial
 - RT** Zona residencial compatible con terciario
 - RE** Zona residencial del Plan Especial de Reforma Interior (PERI 1975)
 - RU** Zona residencial en vivienda unifamiliar
- 02 - ZONA DE TERCIARIO**
- TE** Zona de terciario
- 03 - USOS PUNTUALES DE CARÁCTER NO RESIDENCIAL**
- TH** Uso terciario hostelero
 - TO** Uso terciario oficinas
- 04 - USO DE EQUIPAMIENTO (SSGG Y SSL)**
- SC** Servicios Comunitarios
 - C** Culturales
 - R** Religiosos
 - D** Deportivos
 - S** Sanitarios
 - A** Asistencial
- 05 - NOMENCLATURA**
- G-R-UC1-17** Sistema General - equipamiento - unidad urbana - número de orden
 - R-UC1-17** Sistema Local - equipamiento - unidad urbana - número de orden
- 06 - RED VIARIA/INFRAESTRUCTURAS/ACCESIBILIDAD URBANA**
- Vía pública
 - Aparcamiento
- 07 - ESPACIOS LIBRES PÚBLICOS**
- Parque y jardín público
- 08 - ALINEACIONES**
- Alineación exterior actual / modificada
 - Alineación de Espacio Libre Público
- 09 - REFERENCIA CATASTRAL**
- 69420** Manzana catastral
 - 08** Parcela catastral
 - 20** nº de policía

Aprobado definitivamente por el Pleno municipal en la sesión de 06/09/2019. Acuerdo nº 6º/164.
 LA SECRETARÍA GENERAL.
 Código de identificación único 12440143147037360541.
 Documento firmado electrónicamente (RD 1671/2009). Autenticidad verificable en <https://sede.segovia.es/validacion>

PLANO (SERIE)
USOS DEL SUELO PO.03.2

PEAHIS

Mayo 2019

PLAN ESPECIAL DE LAS ÁREAS HISTÓRICAS DE SEGOVIA



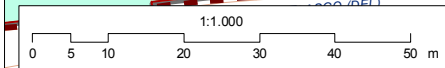


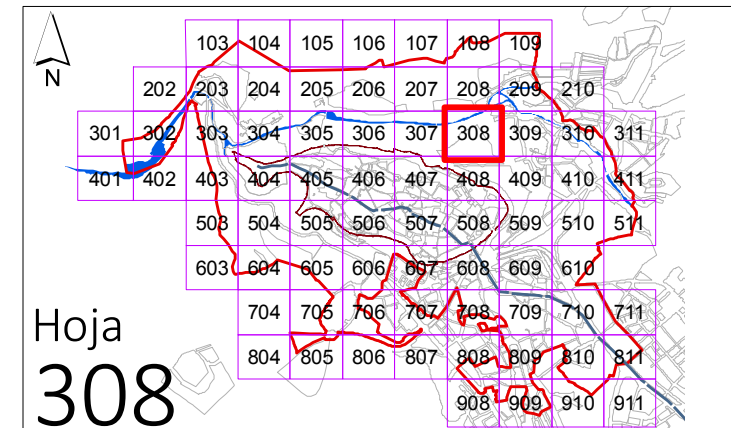
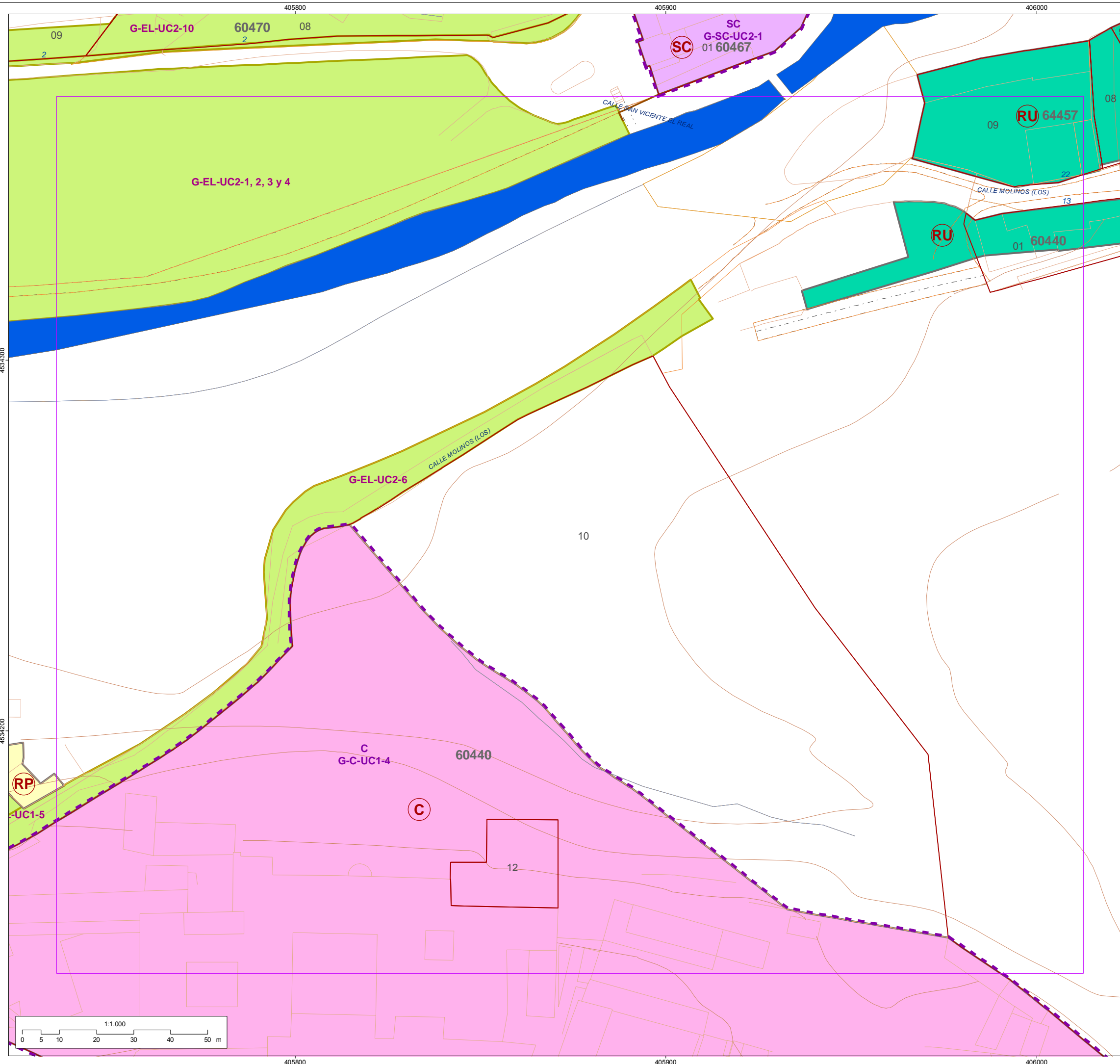
4534300

4534200

4534300

4534200





Hoja
308

- 0 - DELIMITACIÓN**
- Delimitación PEAHIS núcleo
 - Traza del Acueducto
 - Traza de la Muralla
- 01 - USO RESIDENCIAL**
- RP** Zona de prioridad residencial
 - RT** Zona residencial compatible con terciario
 - RE** Zona residencial del Plan Especial de Reforma Interior (PERI 1975)
 - RU** Zona residencial en vivienda unifamiliar
- 02 - ZONA DE TERCIARIO**
- TE** Zona de terciario
- 03 - USOS PUNTUALES DE CARÁCTER NO RESIDENCIAL**
- TH** Uso terciario hostelero
 - TO** Uso terciario oficinas
- 04 - USO DE EQUIPAMIENTO (SSGG Y SSL)**
- SC** Servicios Comunitarios
 - C** Culturales
 - R** Religiosos
 - D** Deportivos
 - S** Sanitarios
 - A** Asistencial
- 05 - NOMENCLATURA**
- G-R-UC1-17** Sistema General - equipamiento - unidad urbana - número de orden
 - R-UC1-17** Sistema Local - equipamiento - unidad urbana - número de orden
- 06 - RED VIARIA/INFRAESTRUCTURAS/ACCESIBILIDAD URBANA**
- Vía pública
 - Aparcamiento
- 07 - ESPACIOS LIBRES PÚBLICOS**
- Parque y jardín público
- 08 - ALINEACIONES**
- Alineación exterior actual / modificada
 - Alineación de Espacio Libre Público
- 09 - REFERENCIA CATASTRAL**
- 69420 Manzana catastral
 - 08 Parcela catastral
 - 20 nº de policía

Aprobado definitivamente por el Pleno municipal en la sesión de 06/09/2019. Acuerdo nº 6º/164.
 LA SECRETARÍA GENERAL.
 Código de identificación único 12440143147037360541.
 Documento firmado electrónicamente (RD 1671/2009). Autenticidad verificable en <https://sede.segovia.es/validacion>

PLANO (SERIE)
USOS DEL SUELO PO.03.2

PEAHIS

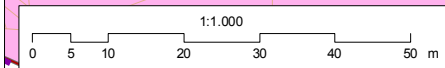
Mayo 2019

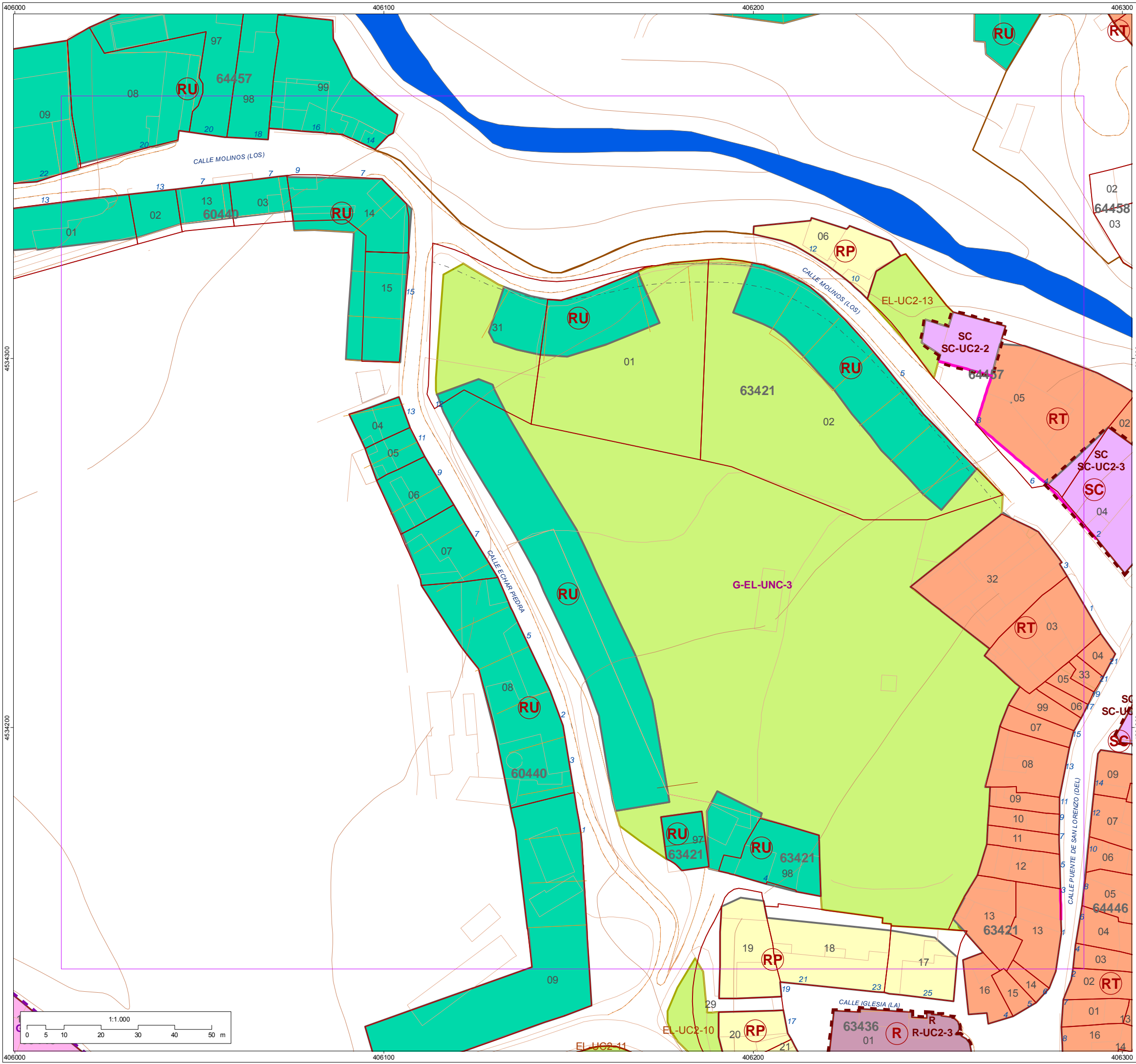
PLAN ESPECIAL DE LAS ÁREAS HISTÓRICAS DE SEGOVIA





AYUNTAMIENTO DE SEGOVIA





Hoja
309

- 0 - DELIMITACIÓN**
- Delimitación PEAHIS núcleo
 - Traza del Acueducto
 - Traza de la Muralla
- 01 - USO RESIDENCIAL**
- RP** Zona de prioridad residencial
 - RU** Zona residencial en vivienda unifamiliar
 - RT** Zona residencial compatible con terciario
 - RE** Zona residencial del Plan Especial de Reforma Interior (PERI 1975)
- 02 - ZONA DE TERCIARIO**
- TE** Zona de terciario
- 03 - USOS PUNTALES DE CARÁCTER NO RESIDENCIAL**
- TH** Uso terciario hostelero
 - TO** Uso terciario oficinas
- 04 - USO DE EQUIPAMIENTO (SSGG Y SSL)**
- SC** Servicios Comunitarios
 - C** Culturales
 - R** Religiosos
 - D** Deportivos
 - S** Sanitarios
 - A** Asistencial
- 05 - NOMENCLATURA**
- G-R-UC1-17** Sistema General - equipamiento - unidad urbana - número de orden
 - R-UC1-17** Sistema Local - equipamiento - unidad urbana - número de orden
- 06 - RED VIARIA/INFRAESTRUCTURAS/ACCESIBILIDAD URBANA**
- Vía pública
 - Aparcamiento
- 07 - ESPACIOS LIBRES PÚBLICOS**
- Parque y jardín público
- 08 - ALINEACIONES**
- Alineación exterior actual / modificada
 - Alineación de Espacio Libre Público
- 09 - REFERENCIA CATASTRAL**
- 69420** Manzana catastral
 - 08** Parcela catastral
 - 20** nº de policía

Aprobado definitivamente por el Pleno municipal en la sesión de 06/09/2019. Acuerdo nº 6º/164.
 LA SECRETARÍA GENERAL.
 Código de identificación único 12440143147037360541.
 Documento firmado electrónicamente (RD 1671/2009). Autenticidad verificable en <https://sede.segovia.es/validacion>

PLANO (SERIE)
USOS DEL SUELO PO.03.2


PEAHIS

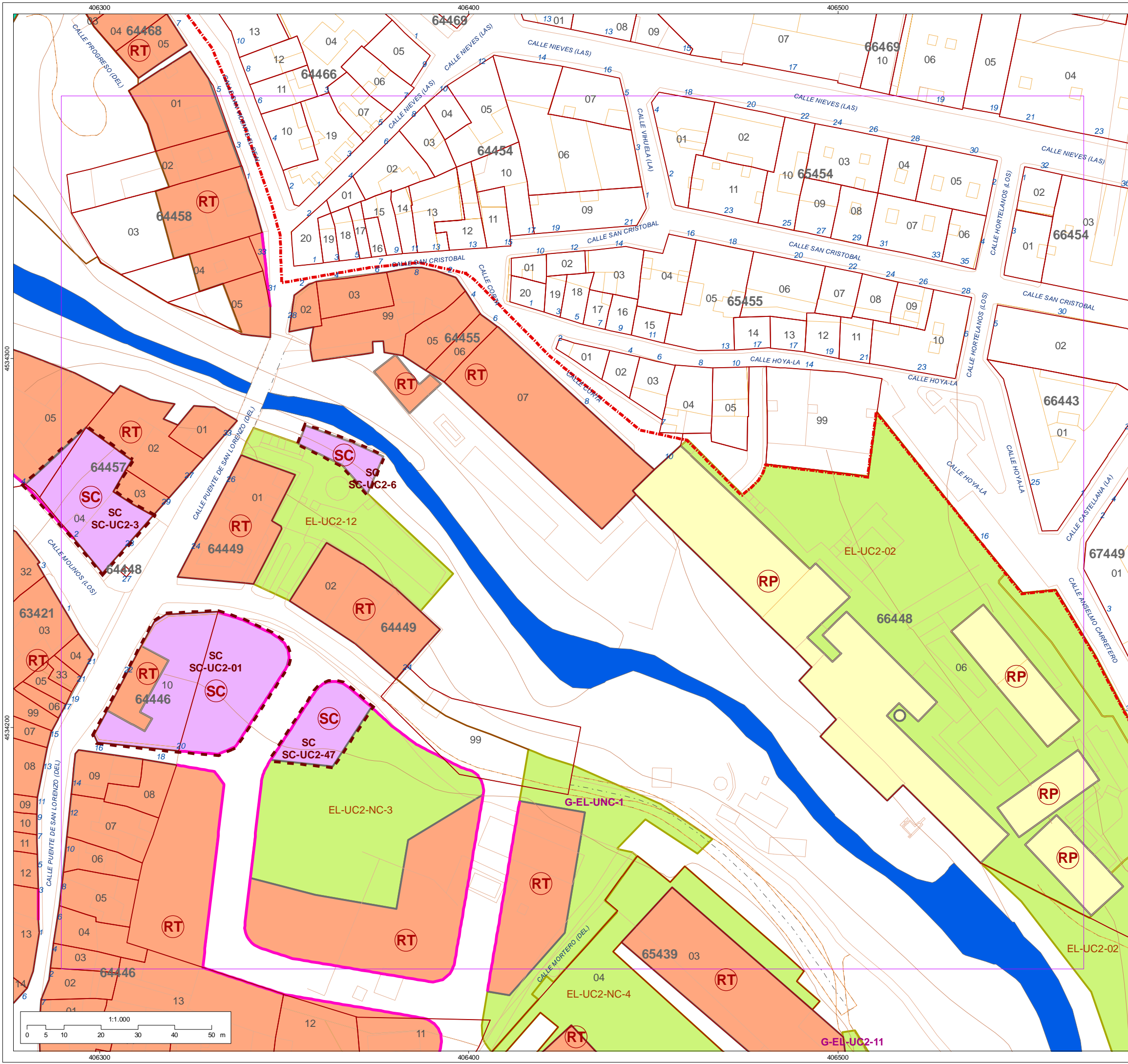
Mayo 2019

PLAN ESPECIAL DE LAS ÁREAS HISTÓRICAS DE SEGOVIA









Hoja
310

0 - DELIMITACIÓN	
	Delimitación PEAHIS núcleo
	Traza del Acueducto
	Traza de la Muralla
01 - USO RESIDENCIAL	
	Zona de prioridad residencial
	Zona residencial compatible con terciario
	Zona residencial del Plan Especial de Reforma Interior (PERI 1975)
	Zona residencial en vivienda unifamiliar
02 - ZONA DE TERCIARIO	
	Zona de terciario
03 - USOS PUNTUALES DE CARÁCTER NO RESIDENCIAL	
	Uso terciario hostelero
	Uso terciario oficinas
04 - USO DE EQUIPAMIENTO (SSGG Y SSL)	
	Servicios Comunitarios
	Culturales
	Religiosos
	Deportivos
	Sanitarios
	Asistencial
05 - NOMENCLATURA	
	G-R-UC1-17 Sistema General - equipamiento - unidad urbana - número de orden
	R-UC1-17 Sistema Local - equipamiento - unidad urbana - número de orden
06 - RED VIARIA/INFRAESTRUCTURAS/ACCESIBILIDAD URBANA	
	Vía pública
	Aparcamiento
07 - ESPACIOS LIBRES PÚBLICOS	
	Parque y jardín público
08 - ALINEACIONES	
	Alineación exterior actual / modificada
	Alineación de Espacio Libre Público
09 - REFERENCIA CATASTRAL	
	69420 Manzana catastral
	08 Parcela catastral
	20 nº de policía

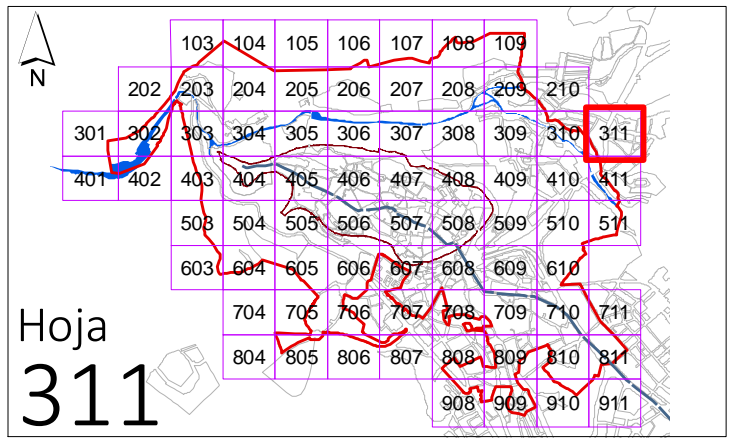
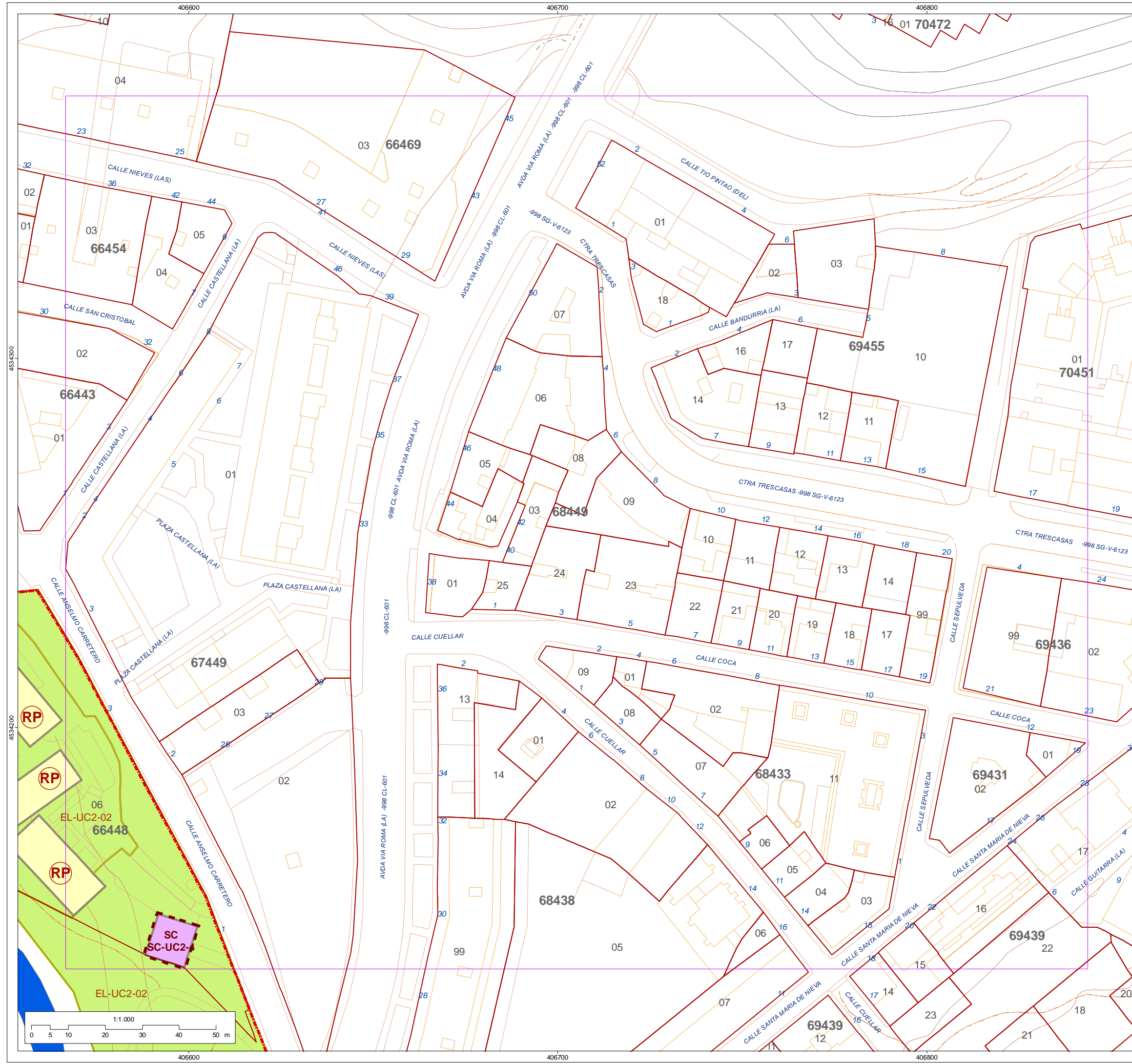
Aprobado definitivamente por el Pleno municipal en la sesión de 06/09/2019. Acuerdo nº 6º/164.
LA SECRETARÍA GENERAL.
Código de identificación único 12440143147037360541.
Documento firmado electrónicamente (RD 1671/2009). Autenticidad verificable en <https://sede.segovia.es/validacion>

PLANO (SERIE)
USOS DEL SUELO PO.03.2

PEAHIS Mayo 2019

PLAN ESPECIAL DE LAS ÁREAS HISTÓRICAS DE SEGOVIA

AYUNTAMIENTO DE SEGOVIA



Hoja
311

0 - DELIMITACIÓN

- Delimitación PEAHIS núcleo
- Traza del Acueducto
- Traza de la Muralla

01 - USO RESIDENCIAL

- RP** Zona de prioridad residencial
- RU** Zona residencial en vivienda unifamiliar
- RT** Zona residencial compatible con terciario
- RE** Zona residencial del Plan Especial de Reforma Interior (PERI 1975)

02 - ZONA DE TERCIARIO

- TE** Zona de terciario

03 - USOS PUNTUALES DE CARÁCTER NO RESIDENCIAL

- TH** Uso terciario hostelero
- TO** Uso terciario oficinas

04 - USO DE EQUIPAMIENTO (SSGG Y SSL)

- SC** Servicios Comunitarios
- C** Culturales
- R** Religiosos
- D** Deportivos
- S** Sanitarios
- A** Asistencial

05 - NOMENCLATURA

- G-R-UC1-17** Sistema General - equipamiento - unidad urbana - número de orden
- R-UC1-17** Sistema Local - equipamiento - unidad urbana - número de orden

06 - RED VIARIA/INFRAESTRUCTURAS/ACCESIBILIDAD URBANA

- Vía pública
- Aparcamiento

07 - ESPACIOS LIBRES PÚBLICOS

- Parque y jardín público

08 - ALINEACIONES

- Alineación exterior actual / modificada
- Alineación de Espacio Libre Público

09 - REFERENCIA CATASTRAL

- 69420** Manzana catastral
- 08** Parcela catastral
- 20** nº de policía

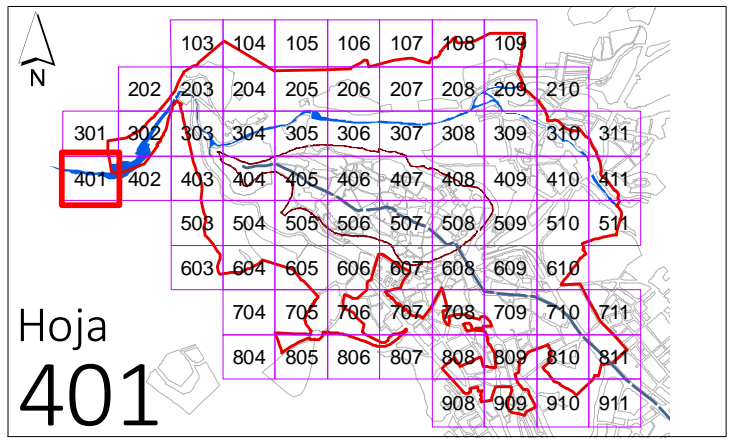
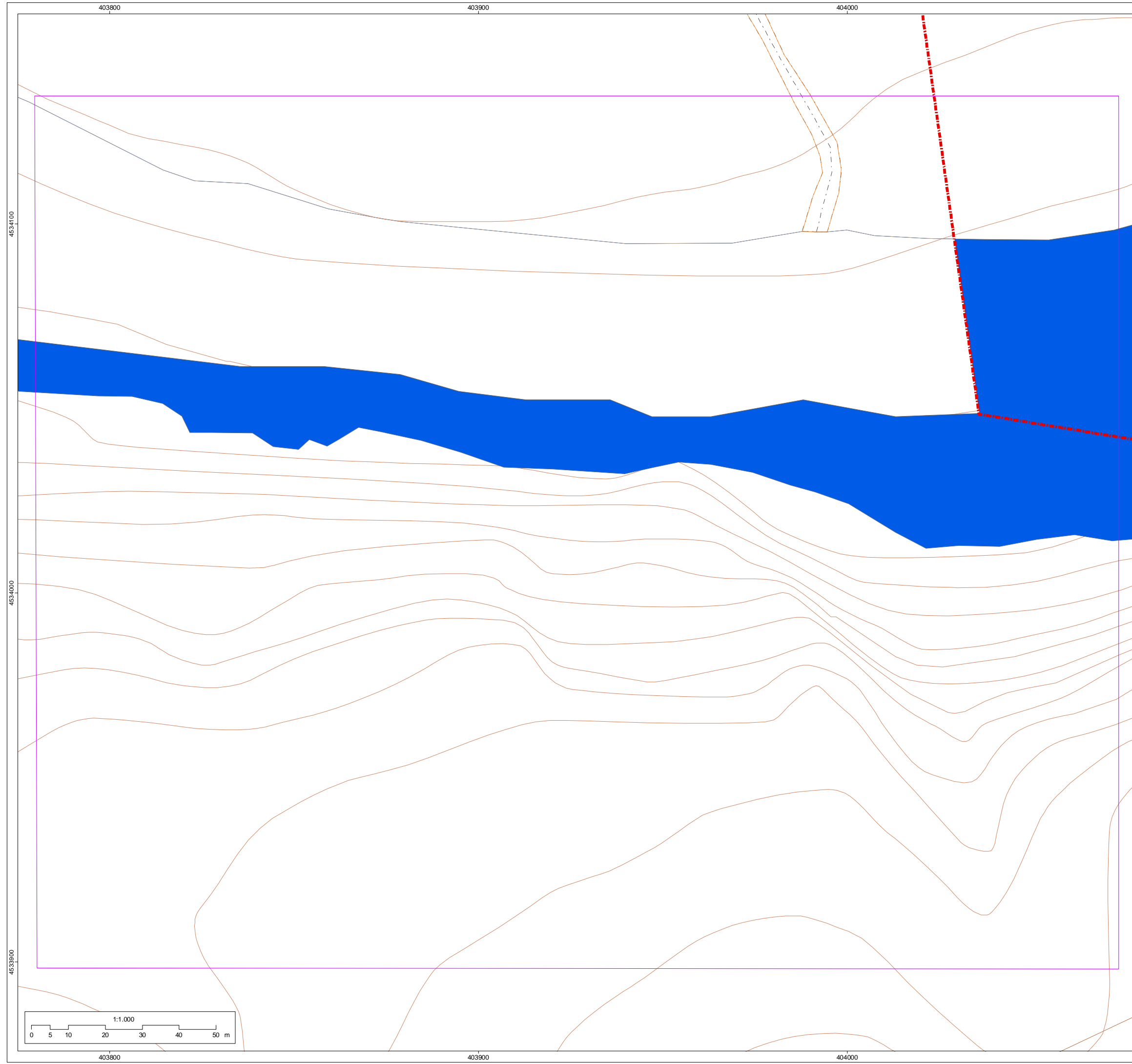
Aprobado definitivamente por el Pleno municipal en la sesión de 06/09/2019. Acuerdo nº 6º/164.
 LA SECRETARÍA GENERAL.
 Código de identificación único 12440143147037360541.
 Documento firmado electrónicamente (RD 1671/2009). Autenticidad verificable en <https://sede.segovia.es/validacion>

PLANO (SERIE)
USOS DEL SUELO PO.03.2

PEAHIS Mayo 2019

PLAN ESPECIAL DE LAS ÁREAS HISTÓRICAS DE SEGOVIA

AYUNTAMIENTO DE SEGOVIA



Hoja
401

0 - DELIMITACIÓN

- Delimitación PEAHIS núcleo
- Traza del Acueducto
- Traza de la Muralla

01 - USO RESIDENCIAL

- RP** Zona de prioridad residencial
- RT** Zona residencial compatible con terciario
- RE** Zona residencial del Plan Especial de Reforma Interior (PERI 1975)
- RU** Zona residencial en vivienda unifamiliar

02 - ZONA DE TERCIARIO

- TE** Zona de terciario

03 - USOS PUNTALES DE CARÁCTER NO RESIDENCIAL

- TH** Uso terciario hostelero
- TO** Uso terciario oficinas

04 - USO DE EQUIPAMIENTO (SSGG Y SSL)

- SC** Servicios Comunitarios
- C** Culturales
- R** Religiosos
- D** Deportivos
- S** Sanitarios
- A** Asistencial

05 - NOMENCLATURA

- G-R-UC1-17** Sistema General - equipamiento - unidad urbana - número de orden
- R-UC1-17** Sistema Local - equipamiento - unidad urbana - número de orden

06 - RED VIARIA/INFRAESTRUCTURAS/ACCESIBILIDAD URBANA

- Vía pública
- Aparcamiento

07 - ESPACIOS LIBRES PÚBLICOS

- Parque y jardín público

08- ALINEACIONES

- Alineación exterior actual / modificada
- Alineación de Espacio Libre Público

09 - REFERENCIA CATASTRAL

- 69420** Manzana catastral
- 08** Parcela catastral
- 20** nº de policía

Aprobado definitivamente por el Pleno municipal en la sesión de 06/09/2019. Acuerdo nº 6º/164.
 LA SECRETARÍA GENERAL.
 Código de identificación único 12440143147037360541.
 Documento firmado electrónicamente (RD 1671/2009). Autenticidad verificable en <https://sede.segovia.es/validacion>

PLANO (SERIE)
USOS DEL SUELO **PO.03.2**

PEAHIS

Mayo 2019

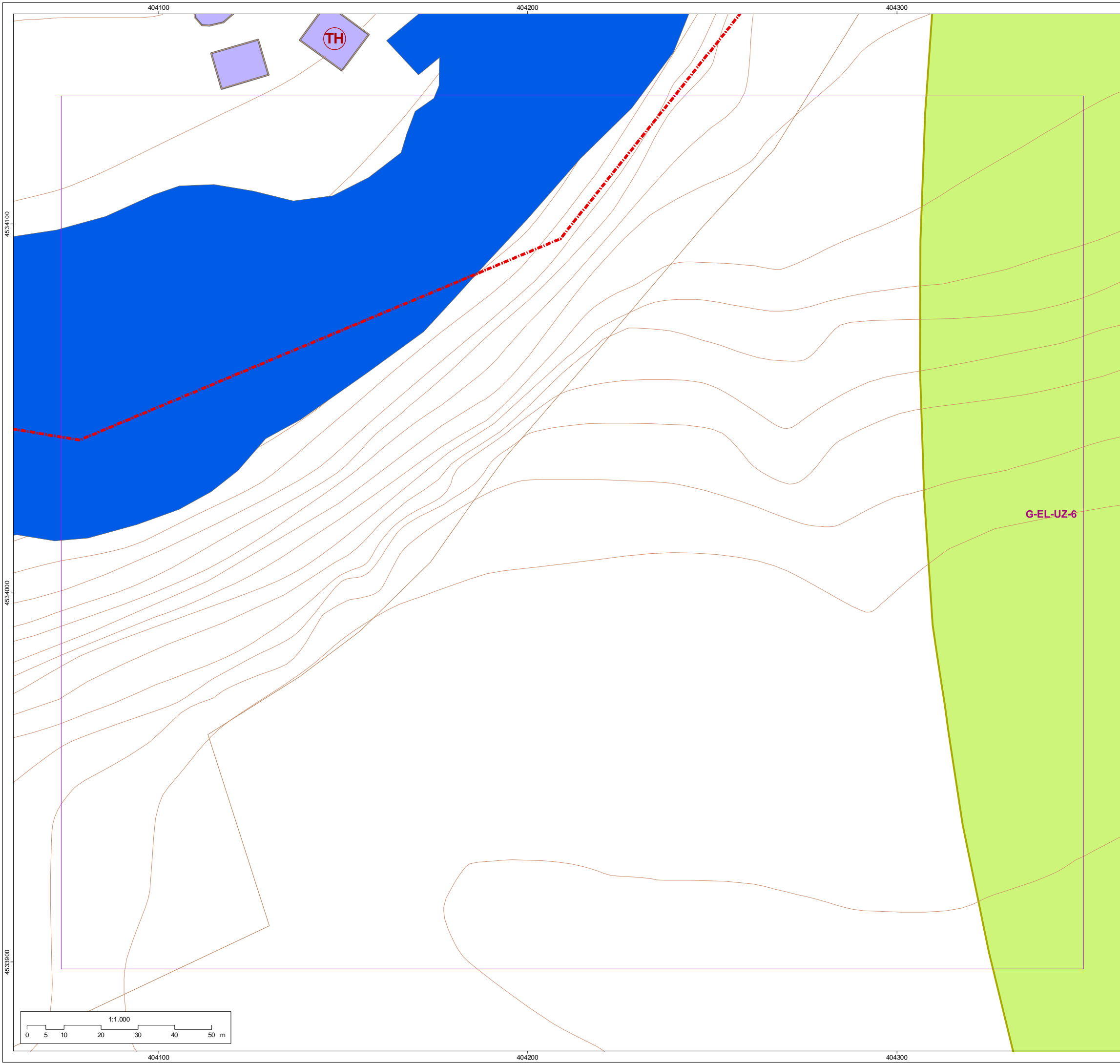
PLAN ESPECIAL DE LAS ÁREAS HISTÓRICAS DE SEGOVIA




U. I. N. H. A. S.
Ayuntamiento de Segovia y su Acueducto



AYUNTAMIENTO DE SEGOVIA



Hoja
402

0 - DELIMITACIÓN

- Delimitación PEAHIS núcleo
- Traza del Acueducto
- Traza de la Muralla

01 - USO RESIDENCIAL

- RP** Zona de prioridad residencial
- RT** Zona residencial compatible con terciario
- RE** Zona residencial del Plan Especial de Reforma Interior (PERI 1975)
- RU** Zona residencial en vivienda unifamiliar

02 - ZONA DE TERCIARIO

- TE** Zona de terciario

03 - USOS PUNTALES DE CARÁCTER NO RESIDENCIAL

- TH** Uso terciario hostelero
- TO** Uso terciario oficinas

04 - USO DE EQUIPAMIENTO (SSGG Y SSLL)

- SC** Servicios Comunitarios
- C** Culturales
- R** Religiosos
- D** Deportivos
- S** Sanitarios
- A** Asistencial

05 - NOMENCLATURA

- G-R-UC1-17** Sistema General - equipamiento - unidad urbana - número de orden
- R-UC1-17** Sistema Local - equipamiento - unidad urbana - número de orden

06 - RED VIARIA/INFRAESTRUCTURAS/ACCESIBILIDAD URBANA

- Vía pública
- Aparcamiento

07 - ESPACIOS LIBRES PÚBLICOS

- Parque y jardín público

08 - ALINEACIONES

- Alineación exterior actual / modificada
- Alineación de Espacio Libre Público

09 - REFERENCIA CATASTRAL

69420 Manzana catastral **08** Parcela catastral **20** nº de policía

Aprobado definitivamente por el Pleno municipal en la sesión de 06/09/2019. Acuerdo nº 6º/164.
 LA SECRETARÍA GENERAL.
 Código de identificación único 12440143147037360541.
 Documento firmado electrónicamente (RD 1671/2009). Autenticidad verificable en <https://sede.segovia.es/validacion>

PLANO (SERIE)
USOS DEL SUELO PO.03.2

PEAHIS

Mayo 2019


PLAN ESPECIAL DE LAS ÁREAS HISTÓRICAS DE SEGOVIA

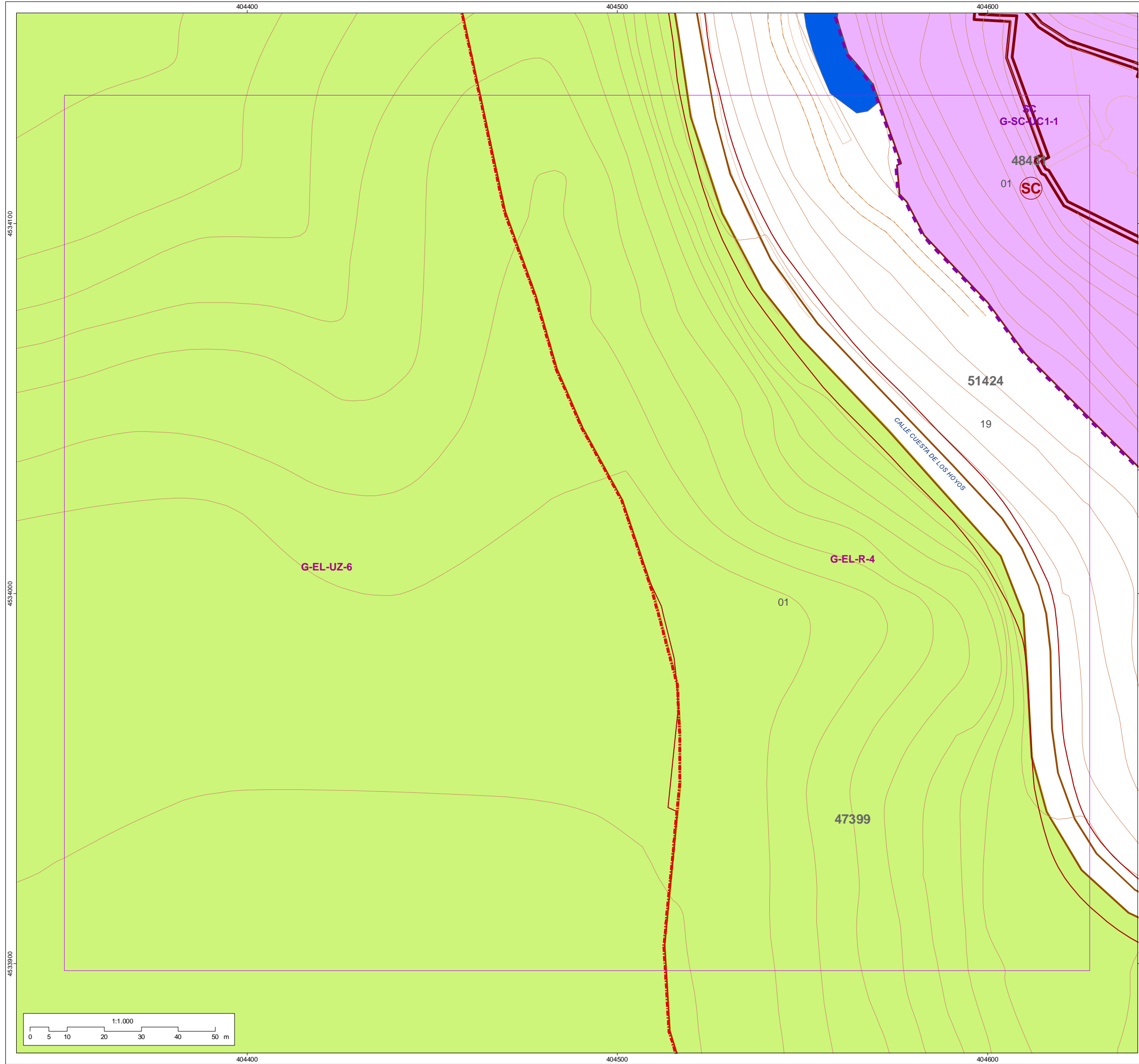



U. I. B. N. A. S. A.
 Ayuntamiento de Segovia y
 su Acueducto



AYUNTAMIENTO DE SEGOVIA





Hoja
403

0 - DELIMITACIÓN	
	Delimitación PEAHIS núcleo
	Traza del Acueducto
	Traza de la Muralla
01 - USO RESIDENCIAL	
	RP Zona de prioridad residencial
	RT Zona residencial compatible con terciario
	RE Zona residencial del Plan Especial de Reforma Interior (PERI 1975)
	RU Zona residencial en vivienda unifamiliar
02 - ZONA DE TERCIARIO	
	TE Zona de terciario
03 - USOS PUNTUALES DE CARÁCTER NO RESIDENCIAL	
	TH Uso terciario hostelero
	TO Uso terciario oficinas
04 - USO DE EQUIPAMIENTO (SSGG Y SSL)	
	SC Servicios Comunitarios
	C Culturales
	R Religiosos
	D Deportivos
	S Sanitarios
	A Asistencial
05 - NOMENCLATURA	
	G-R-UC1-17 Sistema General - equipamiento - unidad urbana - número de orden
	R-UC1-17 Sistema Local - equipamiento - unidad urbana - número de orden
06 - RED VIARIA/INFRAESTRUCTURAS/ACCESIBILIDAD URBANA	
	Vía pública
	Aparcamiento
07 - ESPACIOS LIBRES PÚBLICOS	
	Parque y jardín público
08 - ALINEACIONES	
	Alineación exterior actual / modificada
	Alineación de Espacio Libre Público
09 - REFERENCIA CATASTRAL	
69420	Manzana catastral
08	Parcela catastral
20	nº de policía

Aprobado definitivamente por el Pleno municipal en la sesión de 06/09/2019. Acuerdo nº 6º/164.
 LA SECRETARÍA GENERAL.
 Código de identificación único 12440143147037360541.
 Documento firmado electrónicamente (RD 1671/2009). Autenticidad verificable en <https://sede.segovia.es/validacion>

PLANO (SERIE)
USOS DEL SUELO **PO.03.2**

PEAHIS

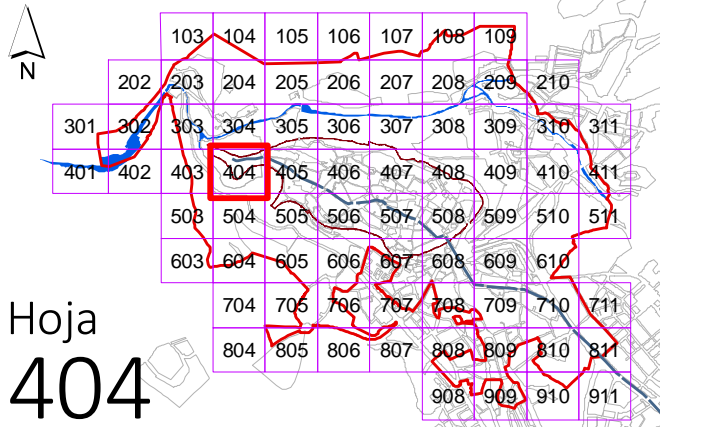
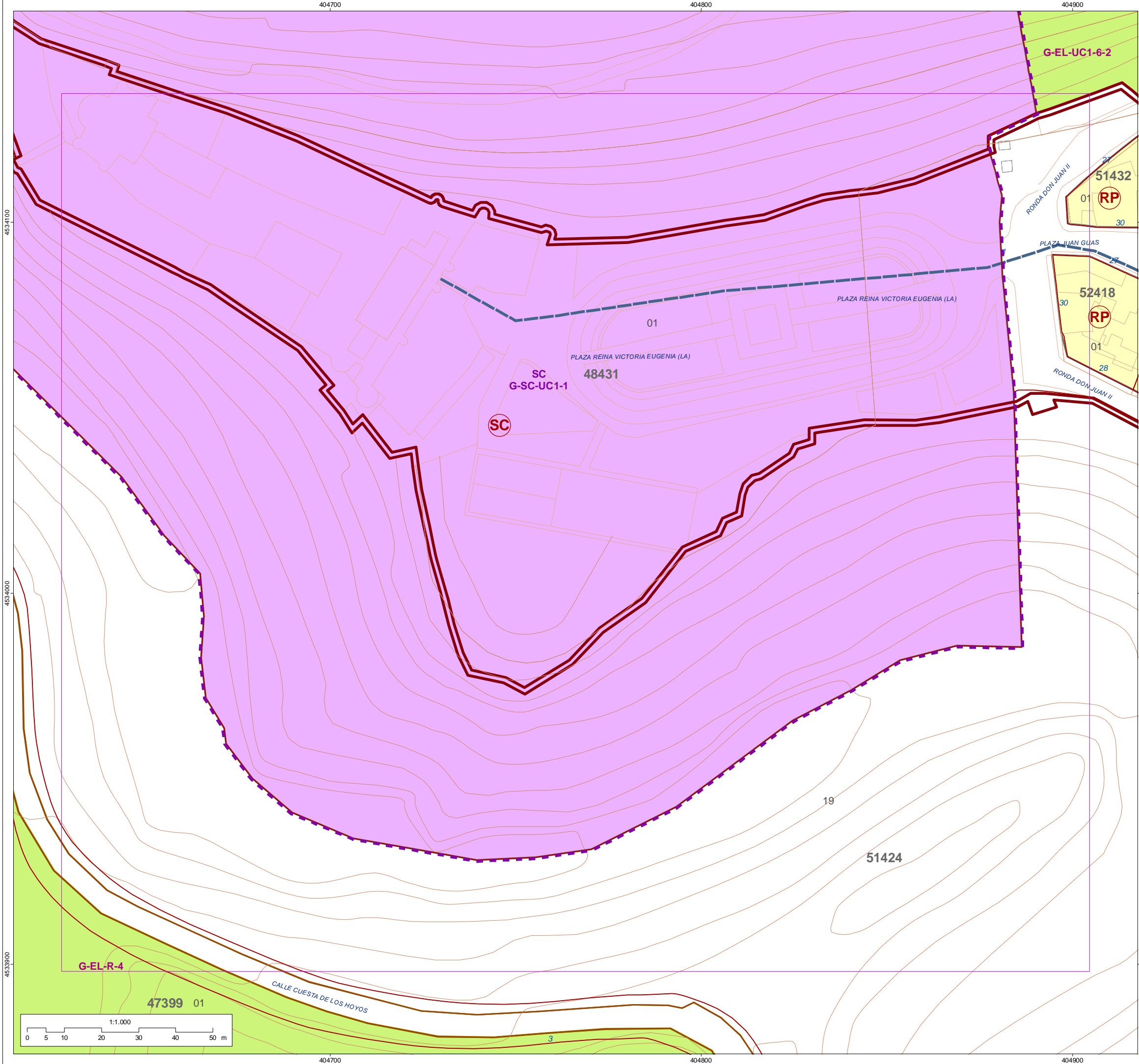
Mayo 2019

PLAN ESPECIAL DE LAS ÁREAS HISTÓRICAS DE SEGOVIA






AYUNTAMIENTO DE SEGOVIA



Hoja
404

- 0 - DELIMITACIÓN**
- Delimitación PEAHIS núcleo
 - Traza del Acueducto
 - Traza de la Muralla
- 01 - USO RESIDENCIAL**
- RP** Zona de prioridad residencial
 - RT** Zona residencial compatible con terciario
 - RE** Zona residencial del Plan Especial de Reforma Interior (PERI 1975)
 - RU** Zona residencial en vivienda unifamiliar
- 02 - ZONA DE TERCIARIO**
- TE** Zona de terciario
- 03 - USOS PUNTUALES DE CARÁCTER NO RESIDENCIAL**
- TH** Uso terciario hostelero
 - TO** Uso terciario oficinas
- 04 - USO DE EQUIPAMIENTO (SSGG Y SSSL)**
- SC** Servicios Comunitarios
 - C** Culturales
 - R** Religiosos
 - D** Deportivos
 - S** Sanitarios
 - A** Asistencial
- 05 - NOMENCLATURA**
- G-R-UC1-17** Sistema General - equipamiento - unidad urbana - número de orden
 - R-UC1-17** Sistema Local - equipamiento - unidad urbana - número de orden
- 06 - RED VIARIA/INFRAESTRUCTURAS/ACCESIBILIDAD URBANA**
- Vía pública
 - Aparcamiento
- 07 - ESPACIOS LIBRES PÚBLICOS**
- Parque y jardín público
- 08 - ALINEACIONES**
- Alineación exterior actual / modificada
 - Alineación de Espacio Libre Público
- 09 - REFERENCIA CATASTRAL**
- 69420** Manzana catastral
 - 08** Parcela catastral
 - 20** nº de policía

Aprobado definitivamente por el Pleno municipal en la sesión de 06/09/2019. Acuerdo nº 6º/164.
 LA SECRETARÍA GENERAL.
 Código de identificación único 12440143147037360541.
 Documento firmado electrónicamente (RD 1671/2009). Autenticidad verificable en <https://sede.segovia.es/validacion>

PLANO (SERIE)
USOS DEL SUELO PO.03.2

PEAHIS

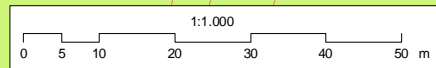
Mayo 2019

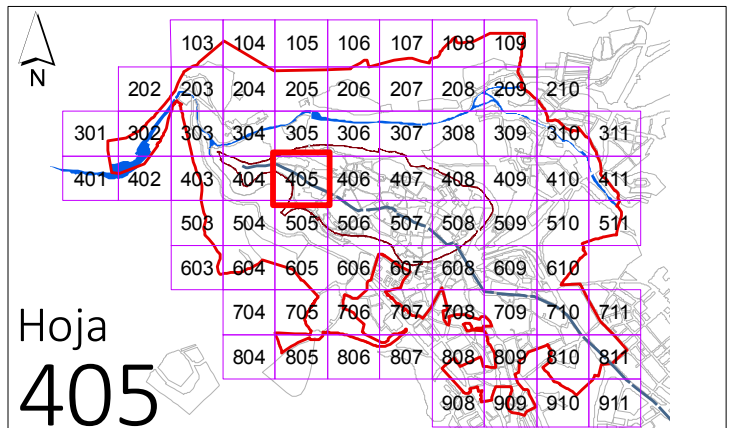
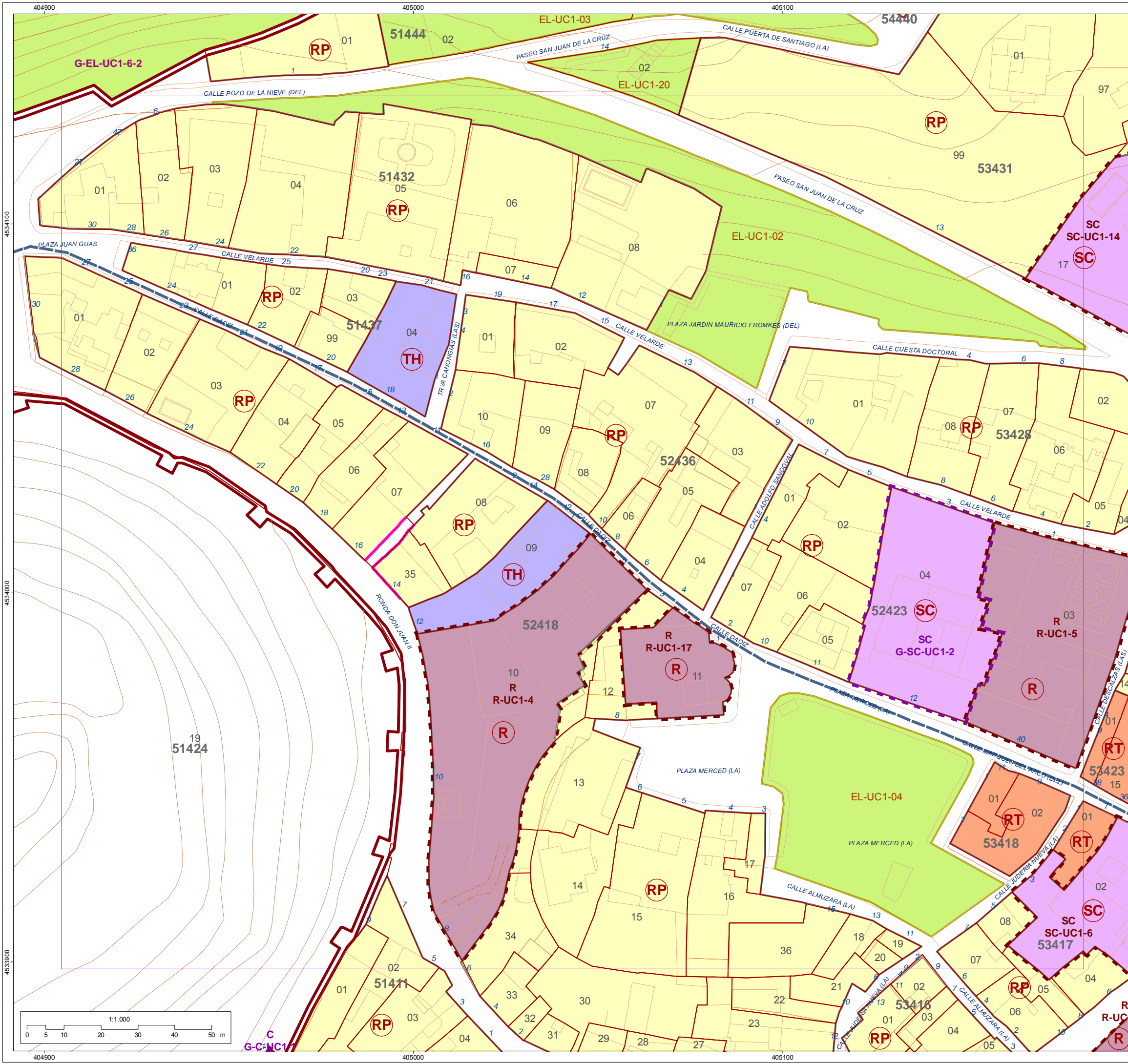
PLAN ESPECIAL DE LAS ÁREAS HISTÓRICAS DE SEGOVIA





AYUNTAMIENTO DE SEGOVIA





Hoja
405

- 0 - DELIMITACIÓN**
- Delimitación PEAHIS núcleo
 - Traza del Acueducto
 - Traza de la Muralla
- 01 - USO RESIDENCIAL**
- RP** Zona de prioridad residencial
 - RT** Zona residencial compatible con terciario
 - RE** Zona residencial del Plan Especial de Reforma Interior (PERI 1975)
 - RU** Zona residencial en vivienda unifamiliar
- 02 - ZONA DE TERCIARIO**
- TE** Zona de terciario
- 03 - USOS PUNTUALES DE CARÁCTER NO RESIDENCIAL**
- TH** Uso terciario hostelero
 - TO** Uso terciario oficinas
- 04 - USO DE EQUIPAMIENTO (SSGG Y SSL)**
- SC** Servicios Comunitarios
 - C** Culturales
 - R** Religiosos
 - D** Deportivos
 - S** Sanitarios
 - A** Asistencial
- 05 - NOMENCLATURA**
- G-R-UC1-17** Sistema General - equipamiento - unidad urbana - número de orden
 - R-UC1-17** Sistema Local - equipamiento - unidad urbana - número de orden
- 06 - RED VIARIA/INFRAESTRUCTURAS/ACCESIBILIDAD URBANA**
- Vía pública
 - Aparcamiento
- 07 - ESPACIOS LIBRES PÚBLICOS**
- Parque y jardín público
- 08 - ALINEACIONES**
- Alineación exterior actual / modificada
 - Alineación de Espacio Libre Público
- 09 - REFERENCIA CATASTRAL**
- 69420** Manzana catastral
 - 08** Parcela catastral
 - 20** nº de policía


Aprobado definitivamente por el Pleno municipal en la sesión de 06/09/2019. Acuerdo nº 6º/164.
 LA SECRETARÍA GENERAL.
 Código de identificación único 12440143147037360541.
 Documento firmado electrónicamente (RD 1671/2009). Autenticidad verificable en <https://sede.segovia.es/validacion>

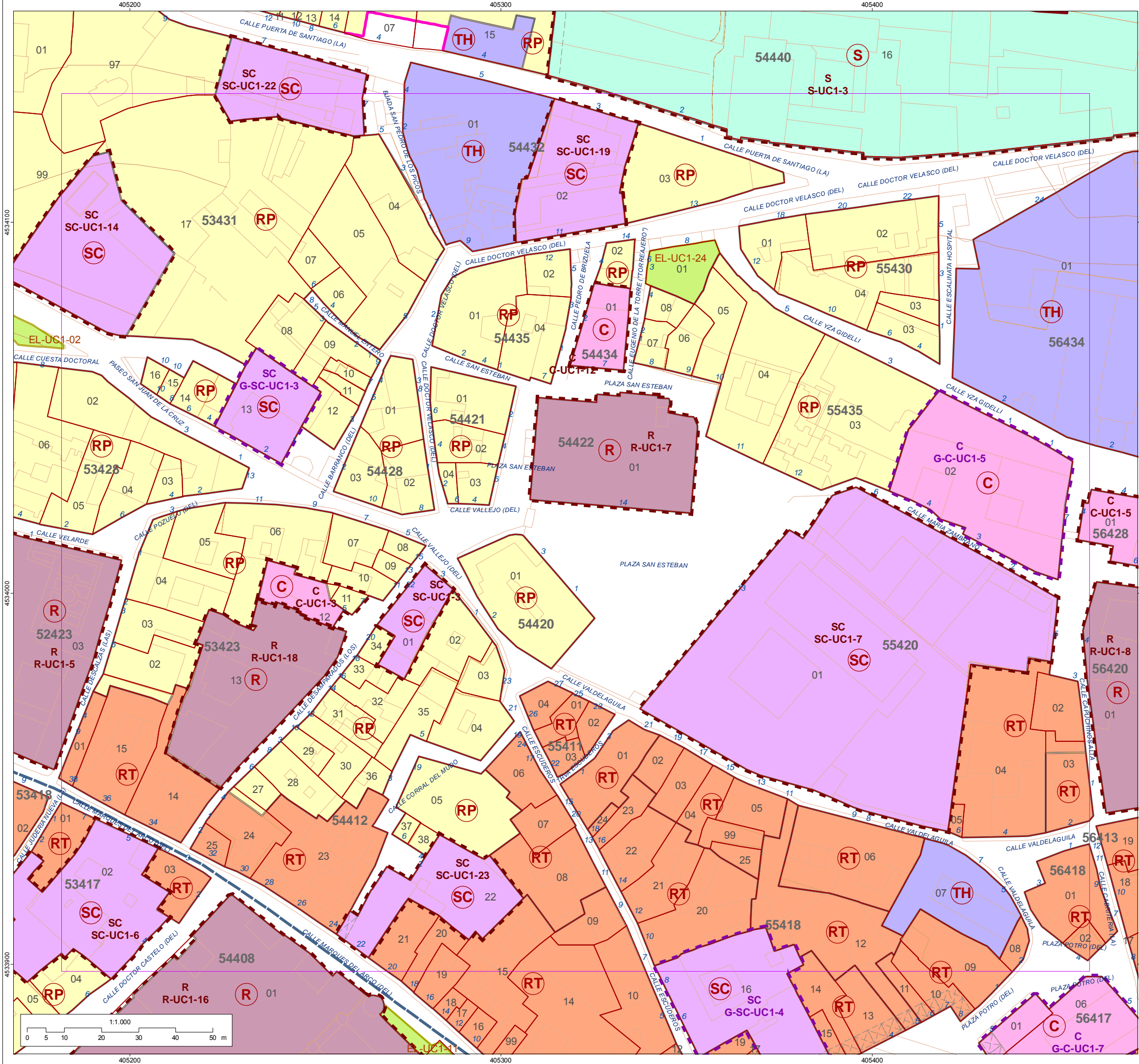
PLANO (SERIE)
USOS DEL SUELO PO.03.2

PEAHIS Mayo 2019

PLAN ESPECIAL DE LAS ÁREAS HISTÓRICAS DE SEGOVIA

AYUNTAMIENTO DE SEGOVIA





Hoja
406

- 0 - DELIMITACIÓN**
- Delimitación PEAHIS núcleo
 - Traza del Acueducto
 - Traza de la Muralla
- 01 - USO RESIDENCIAL**
- RP** Zona de prioridad residencial
 - RT** Zona residencial compatible con terciario
 - RE** Zona residencial del Plan Especial de Reforma Interior (PERI 1975)
 - RU** Zona residencial en vivienda unifamiliar
- 02 - ZONA DE TERCIARIO**
- TE** Zona de terciario
- 03 - USOS PUNTUALES DE CARÁCTER NO RESIDENCIAL**
- TH** Uso terciario hostelero
 - TO** Uso terciario oficinas
- 04 - USO DE EQUIPAMIENTO (SSGG Y SSL)**
- SC** Servicios Comunitarios
 - C** Culturales
 - R** Religiosos
 - D** Deportivos
 - S** Sanitarios
 - A** Asistencial
- 05 - NOMENCLATURA**
- G-R-UC1-17** Sistema General - equipamiento - unidad urbana - número de orden
 - R-UC1-17** Sistema Local - equipamiento - unidad urbana - número de orden
- 06 - RED VIARIA/INFRAESTRUCTURAS/ACCESIBILIDAD URBANA**
- Vía pública
 - Aparcamiento
- 07 - ESPACIOS LIBRES PÚBLICOS**
- Parque y jardín público
- 08 - ALINEACIONES**
- Alineación exterior actual / modificada
 - Alineación de Espacio Libre Público
- 09 - REFERENCIA CATASTRAL**
- 69420** Manzana catastral
 - 08** Parcela catastral
 - 20** nº de policía

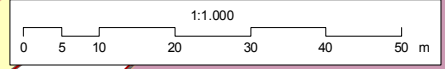
Aprobado definitivamente por el Pleno municipal en la sesión de 06/09/2019. Acuerdo nº 6º/164.
 LA SECRETARÍA GENERAL.
 Código de identificación único 12440143147037360541.
 Documento firmado electrónicamente (RD 1671/2009). Autenticidad verificable en <https://sede.segovia.es/validacion>

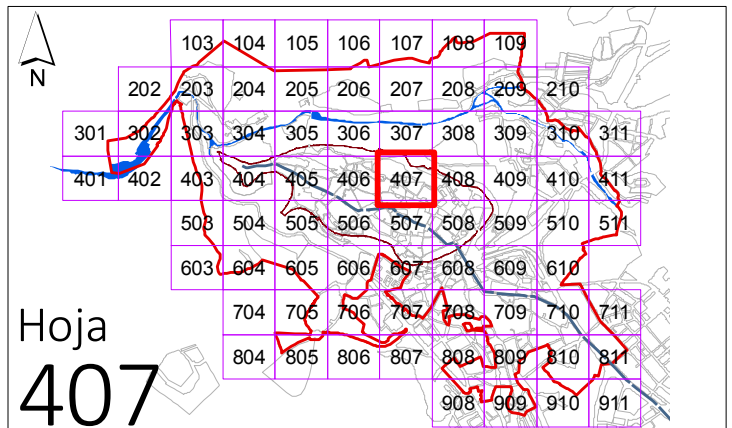
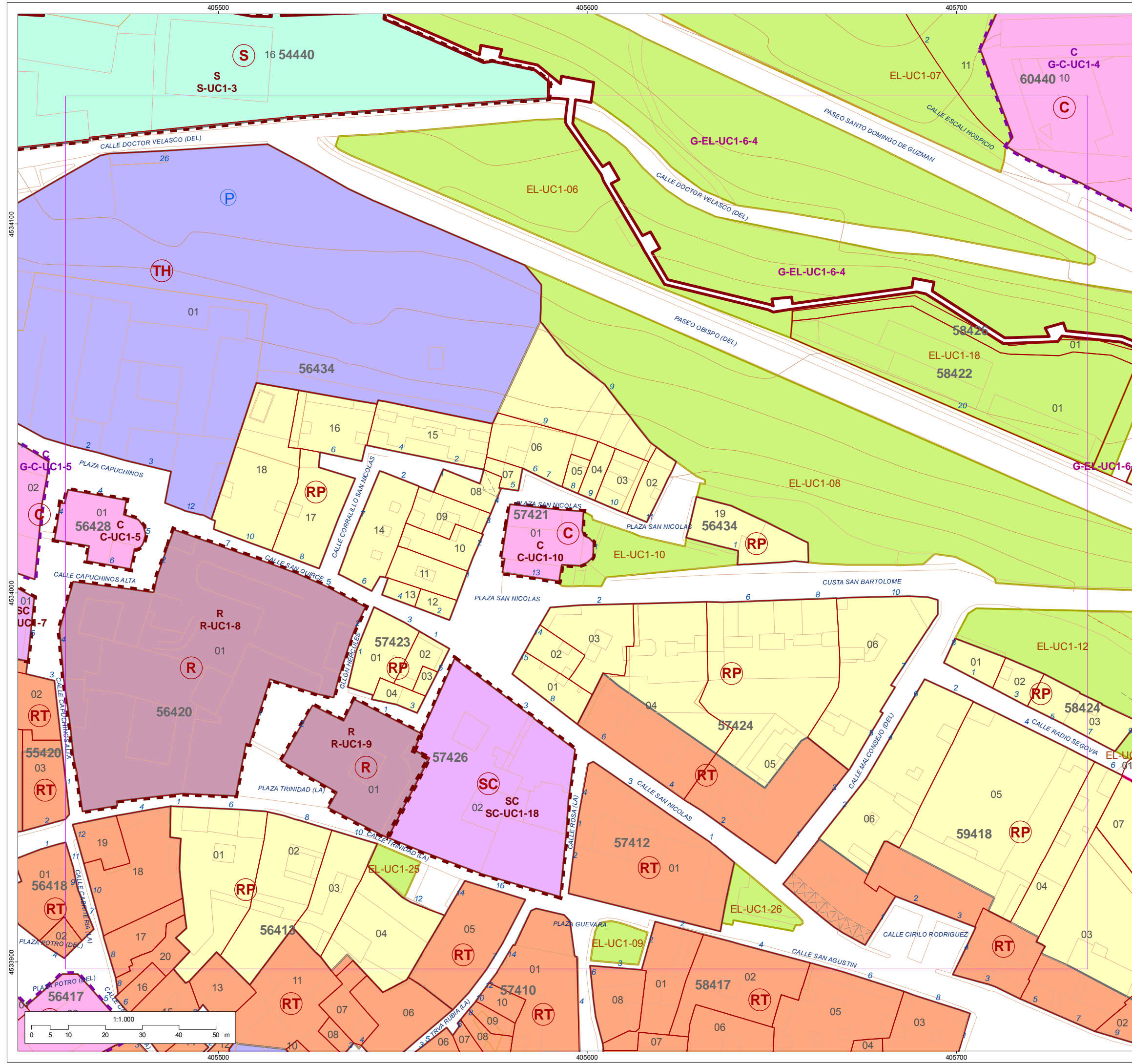
PLANO (SERIE)
USOS DEL SUELO PO.03.2

PEAHIS Mayo 2019

PLAN ESPECIAL DE LAS ÁREAS HISTÓRICAS DE SEGOVIA

AYUNTAMIENTO DE SEGOVIA





Hoja
407

- 0 - DELIMITACIÓN**
- Delimitación PEAHIS núcleo
 - Traza del Acueducto
 - Traza de la Muralla
- 01 - USO RESIDENCIAL**
- RP** Zona de prioridad residencial
 - RT** Zona residencial compatible con terciario
 - RE** Zona residencial del Plan Especial de Reforma Interior (PERI 1975)
 - RU** Zona residencial en vivienda unifamiliar
- 02 - ZONA DE TERCIARIO**
- TE** Zona de terciario
- 03 - USOS PUNTUALES DE CARÁCTER NO RESIDENCIAL**
- TH** Uso terciario hostelero
 - TO** Uso terciario oficinas
- 04 - USO DE EQUIPAMIENTO (SSGG Y SSL)**
- SC** Servicios Comunitarios
 - C** Culturales
 - R** Religiosos
 - D** Deportivos
 - S** Sanitarios
 - A** Asistencial
- 05 - NOMENCLATURA**
- G-R-UC1-17** Sistema General - equipamiento - unidad urbana - número de orden
 - R-UC1-17** Sistema Local - equipamiento - unidad urbana - número de orden
- 06 - RED VIARIA/INFRAESTRUCTURAS/ACCESIBILIDAD URBANA**
- Vía pública
 - Aparcamiento
- 07 - ESPACIOS LIBRES PÚBLICOS**
- Parque y jardín público
- 08 - ALINEACIONES**
- Alineación exterior actual / modificada
 - Alineación de Espacio Libre Público
- 09 - REFERENCIA CATASTRAL**
- 69420** Manzana catastral
 - 08** Parcela catastral
 - 20** nº de policía

Aprobado definitivamente por el Pleno municipal en la sesión de 06/09/2019. Acuerdo nº 6º/164.
 LA SECRETARÍA GENERAL.
 Código de identificación único 12440143147037360541.
 Documento firmado electrónicamente (RD 1671/2009). Autenticidad verificable en <https://sede.segovia.es/validacion>

PLANO (SERIE)
USOS DEL SUELO PO.03.2


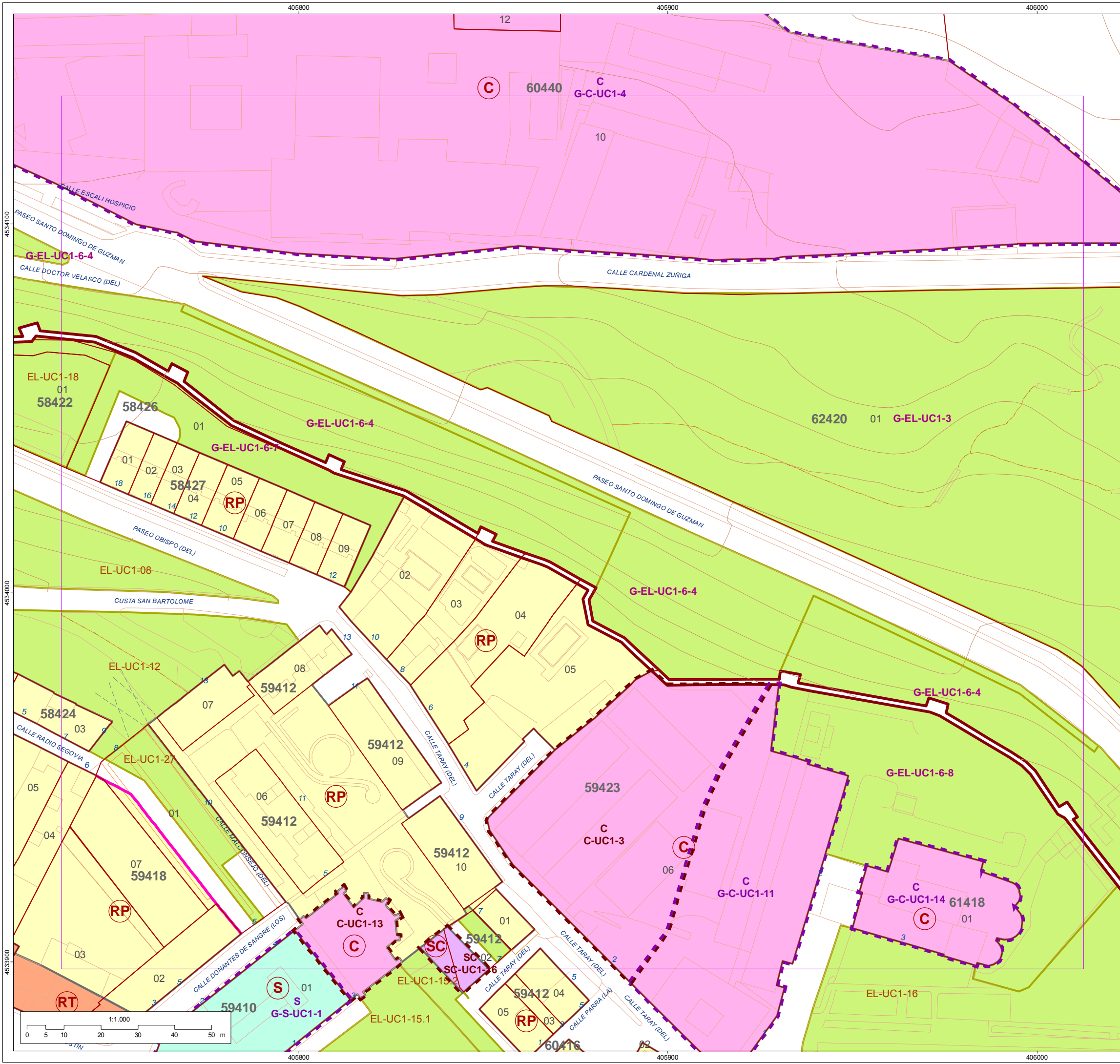
PEAHIS

Mayo 2019

PLAN ESPECIAL DE LAS ÁREAS HISTÓRICAS DE SEGOVIA







Hoja
408

- 0 - DELIMITACIÓN**
- Delimitación PEAHIS núcleo
 - Traza del Acueducto
 - Traza de la Muralla
- 01 - USO RESIDENCIAL**
- RP** Zona de prioridad residencial
 - RT** Zona residencial compatible con terciario
 - RE** Zona residencial del Plan Especial de Reforma Interior (PERI 1975)
 - RU** Zona residencial en vivienda unifamiliar
- 02 - ZONA DE TERCIARIO**
- TE** Zona de terciario
- 03 - USOS PUNTUALES DE CARÁCTER NO RESIDENCIAL**
- TH** Uso terciario hostelero
 - TO** Uso terciario oficinas
- 04 - USO DE EQUIPAMIENTO (SSGG Y SSL)**
- SC** Servicios Comunitarios
 - C** Culturales
 - R** Religiosos
 - D** Deportivos
 - S** Sanitarios
 - A** Asistencial
- 05 - NOMENCLATURA**
- G-R-UC1-17** Sistema General - equipamiento - unidad urbana - número de orden
 - R-UC1-17** Sistema Local - equipamiento - unidad urbana - número de orden
- 06 - RED VIARIA/INFRAESTRUCTURAS/ACCESIBILIDAD URBANA**
- Vía pública
 - Aparcamiento
- 07 - ESPACIOS LIBRES PÚBLICOS**
- Parque y jardín público
- 08 - ALINEACIONES**
- Alineación exterior actual / modificada
 - Alineación de Espacio Libre Público
- 09 - REFERENCIA CATASTRAL**
- 69420** Manzana catastral
 - 08** Parcela catastral
 - 20** nº de policía

Aprobado definitivamente por el Pleno municipal en la sesión de 06/09/2019. Acuerdo nº 6º/164.
 LA SECRETARÍA GENERAL.
 Código de identificación único 12440143147037360541.
 Documento firmado electrónicamente (RD 1671/2009). Autenticidad verificable en <https://sede.segovia.es/validacion>

PLANO (SERIE)
USOS DEL SUELO PO.03.2

PEAHIS

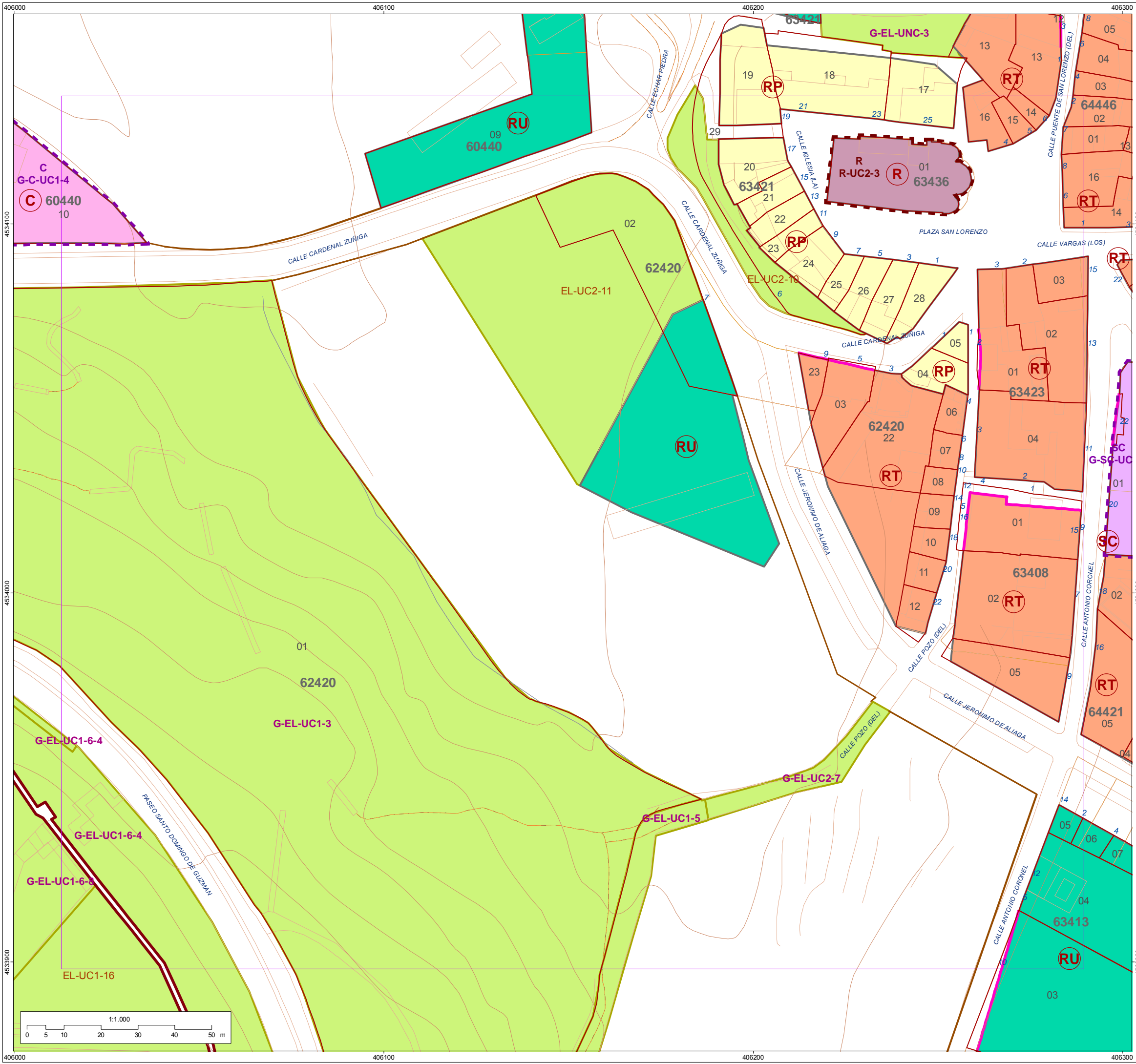
Mayo 2019

PLAN ESPECIAL DE LAS ÁREAS HISTÓRICAS DE SEGOVIA






AYUNTAMIENTO DE SEGOVIA



Hoja
409

- 0 - DELIMITACIÓN**
- Delimitación PEAHIS núcleo
 - Traza del Acueducto
 - Traza de la Muralla
- 01 - USO RESIDENCIAL**
- RP** Zona de prioridad residencial
 - RT** Zona residencial compatible con terciario
 - RE** Zona residencial del Plan Especial de Reforma Interior (PERI 1975)
 - RU** Zona residencial en vivienda unifamiliar
- 02 - ZONA DE TERCIARIO**
- TE** Zona de terciario
- 03 - USOS PUNTALES DE CARÁCTER NO RESIDENCIAL**
- TH** Uso terciario hostelero
 - TO** Uso terciario oficinas
- 04 - USO DE EQUIPAMIENTO (SSGG Y SSL)**
- SC** Servicios Comunitarios
 - C** Culturales
 - R** Religiosos
 - D** Deportivos
 - S** Sanitarios
 - A** Asistencial
- 05 - NOMENCLATURA**
- G-R-UC1-17** Sistema General - equipamiento - unidad urbana - número de orden
 - R-UC1-17** Sistema Local - equipamiento - unidad urbana - número de orden
- 06 - RED VIARIA/INFRAESTRUCTURAS/ACCESIBILIDAD URBANA**
- Vía pública
 - Aparcamiento
- 07 - ESPACIOS LIBRES PÚBLICOS**
- Parque y jardín público
- 08 - ALINEACIONES**
- Alineación exterior actual / modificada
 - Alineación de Espacio Libre Público
- 09 - REFERENCIA CATASTRAL**
- 69420** Manzana catastral
 - 08** Parcela catastral
 - 20** nº de policía

Aprobado definitivamente por el Pleno municipal en la sesión de 06/09/2019. Acuerdo nº 6º/164.
 LA SECRETARÍA GENERAL.
 Código de identificación único 12440143147037360541.
 Documento firmado electrónicamente (RD 1671/2009). Autenticidad verificable en <https://sede.segovia.es/validacion>

PLANO (SERIE)
USOS DEL SUELO PO.03.2

PEAHIS

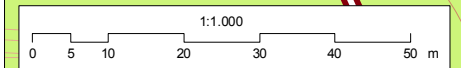
Mayo 2019

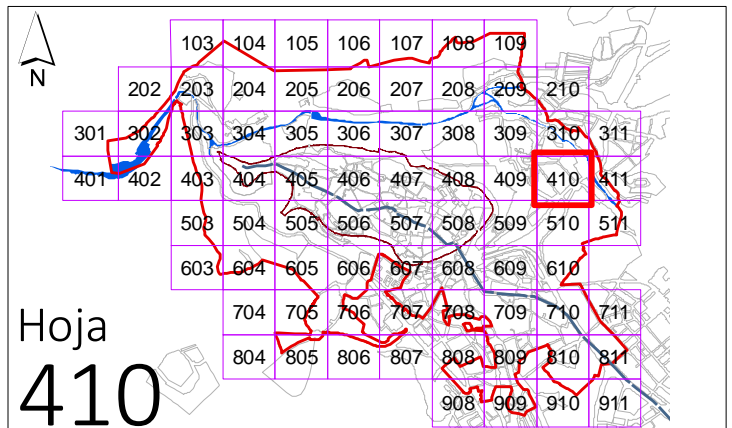
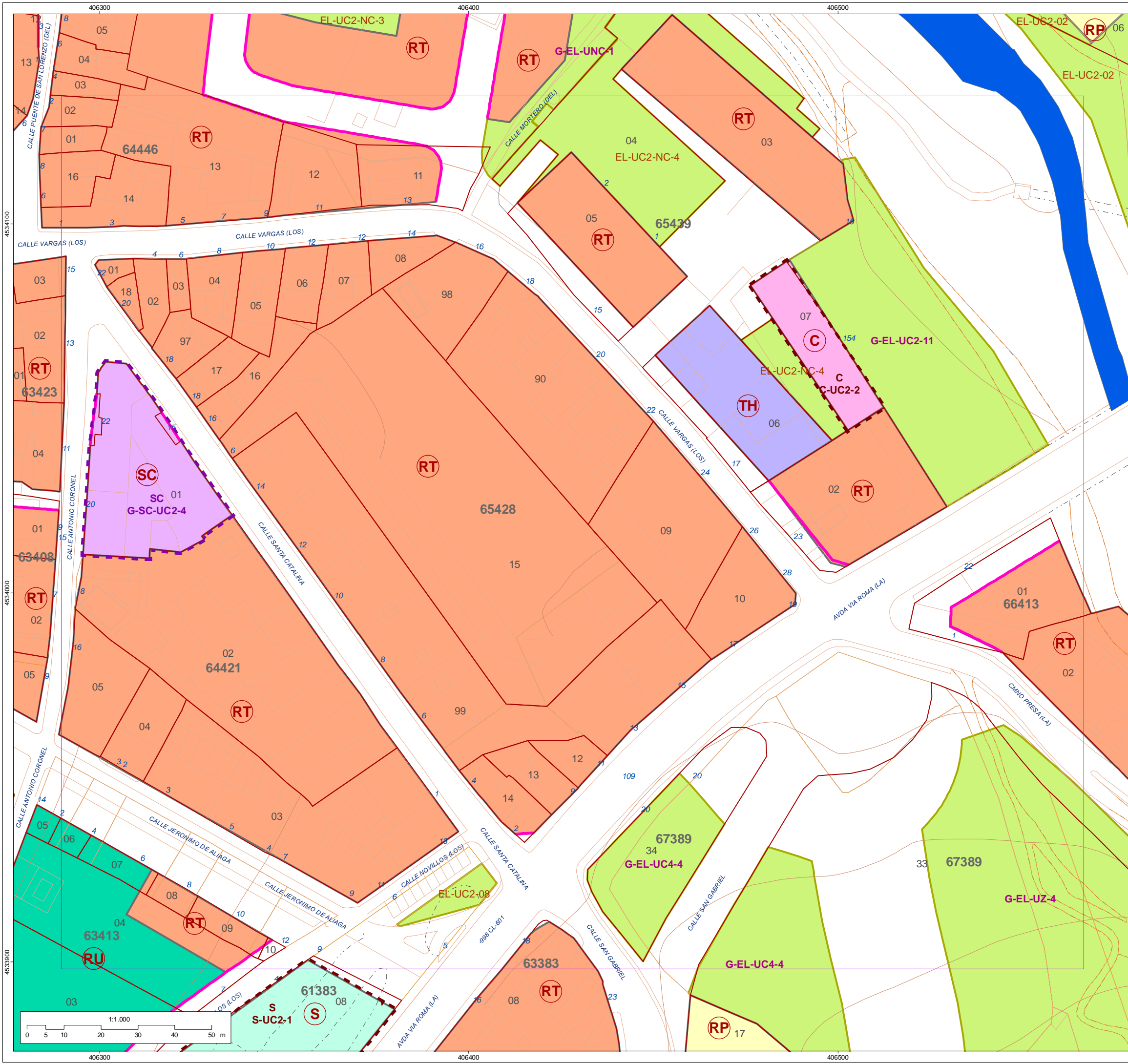
PLAN ESPECIAL DE LAS ÁREAS HISTÓRICAS DE SEGOVIA





Ayuntamiento de Segovia





Hoja
410

- 0 - DELIMITACIÓN**
- Delimitación PEAHIS núcleo
 - Traza del Acueducto
 - Traza de la Muralla
- 01 - USO RESIDENCIAL**
- RP** Zona de prioridad residencial
 - RT** Zona residencial compatible con terciario
 - RE** Zona residencial del Plan Especial de Reforma Interior (PERI 1975)
 - RU** Zona residencial en vivienda unifamiliar
- 02 - ZONA DE TERCIARIO**
- TE** Zona de terciario
- 03 - USOS PUNTUALES DE CARÁCTER NO RESIDENCIAL**
- TH** Uso terciario hostelero
 - TO** Uso terciario oficinas
- 04 - USO DE EQUIPAMIENTO (SSGG Y SSL)**
- SC** Servicios Comunitarios
 - C** Culturales
 - R** Religiosos
 - D** Deportivos
 - S** Sanitarios
 - A** Asistencial
- 05 - NOMENCLATURA**
- G-R-UC1-17** Sistema General - equipamiento - unidad urbana - número de orden
 - R-UC1-17** Sistema Local - equipamiento - unidad urbana - número de orden
- 06 - RED VIARIA/INFRAESTRUCTURAS/ACCESIBILIDAD URBANA**
- Vía pública
 - Aparcamiento
- 07 - ESPACIOS LIBRES PÚBLICOS**
- Parque y jardín público
- 08- ALINEACIONES**
- Alineación exterior actual / modificada
 - Alineación de Espacio Libre Público
- 09 - REFERENCIA CATASTRAL**
- 69420** Manzana catastral
 - 08** Parcela catastral
 - 20** nº de policía

Aprobado definitivamente por el Pleno municipal en la sesión de 06/09/2019. Acuerdo nº 6º/164.
 LA SECRETARÍA GENERAL.
 Código de identificación único 12440143147037360541.
 Documento firmado electrónicamente (RD 1671/2009). Autenticidad verificable en <https://sede.segovia.es/validacion>

PLANO (SERIE)
USOS DEL SUELO PO.03.2

PEAHIS

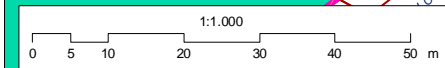
Mayo 2019

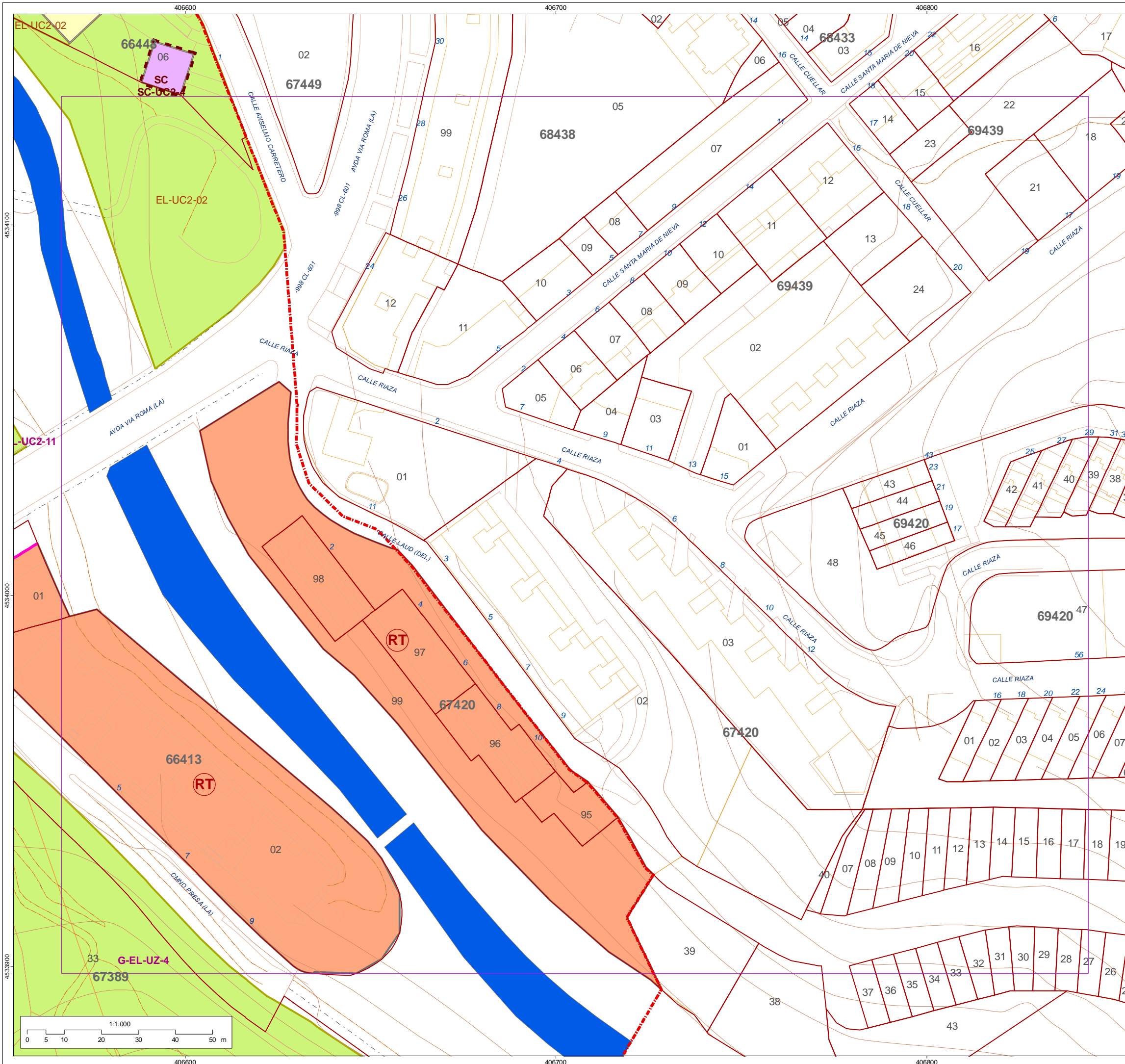
PLAN ESPECIAL DE LAS ÁREAS HISTÓRICAS DE SEGOVIA





AYUNTAMIENTO DE SEGOVIA





Hoja
411

- 0 - DELIMITACIÓN**
- Delimitación PEAHIS núcleo
 - Traza del Acueducto
 - Traza de la Muralla
- 01 - USO RESIDENCIAL**
- RP** Zona de prioridad residencial
 - RT** Zona residencial compatible con terciario
 - RE** Zona residencial del Plan Especial de Reforma Interior (PERI 1975)
 - RU** Zona residencial en vivienda unifamiliar
- 02 - ZONA DE TERCIARIO**
- TE** Zona de terciario
- 03 - USOS PUNTUALES DE CARÁCTER NO RESIDENCIAL**
- TH** Uso terciario hostelero
 - TO** Uso terciario oficinas
- 04 - USO DE EQUIPAMIENTO (SSGG Y SSL)**
- SC** Servicios Comunitarios
 - C** Culturales
 - R** Religiosos
 - D** Deportivos
 - S** Sanitarios
 - A** Asistencial
- 05 - NOMENCLATURA**
- G-R-UC1-17** Sistema General - equipamiento - unidad urbana - número de orden
 - R-UC1-17** Sistema Local - equipamiento - unidad urbana - número de orden
- 06 - RED VIARIA/INFRAESTRUCTURAS/ACCESIBILIDAD URBANA**
- Vía pública
 - Aparcamiento
- 07 - ESPACIOS LIBRES PÚBLICOS**
- Parque y jardín público
- 08- ALINEACIONES**
- Alineación exterior actual / modificada
 - Alineación de Espacio Libre Público
- 09 - REFERENCIA CATASTRAL**
- 69420** Manzana catastral
 - 08** Parcela catastral
 - 20** nº de policía

Aprobado definitivamente por el Pleno municipal en la sesión de 06/09/2019. Acuerdo nº 6º/164.
 LA SECRETARÍA GENERAL.
 Código de identificación único 12440143147037360541.
 Documento firmado electrónicamente (RD 1671/2009). Autenticidad verificable en <https://sede.segovia.es/validacion>

PLANO (SERIE)
USOS DEL SUELO PO.03.2

PEAHIS

Mayo 2019

PLAN ESPECIAL DE LAS ÁREAS HISTÓRICAS DE SEGOVIA





